# RIMODELLAMENTO FONDALE
# SEZIONI DI PROGETTO E VOLUMI DI SCAVO
(foglio 3)
1:200

## SEZIONE 11 - 11
Prog. 197.10
1:200

| Pozzetti | 1 | 2 | 3 | 4 | 5 | 6 | 7 | 8 | 9 | 10 | 11 | 12 | 13 | 14 | 15 | 16 |
|---|---|---|---|---|---|---|---|---|---|---|---|---|---|---|---|---|
| Quote di rilievo | -2.00 / -2.0 | -2.00 | -2.00 | -2.00 | -2.00 | -2.00 | -2.00 | -2.00 | -2.00 | -2.00 / -2.0 | -2.00 / -2.0 | -2.00 / -2.0 | -2.00 / -2.0 | -2.00 / -2.0 | -2.00 | -1.50 |
| Distanze parziali | 7.52 | 27.77 | 15.78 | 7.05 | 57.29 | 4.55 | 17.65 | 7.44 | 21.76 | 1.00 | 2.52 | 6.01 | 5.44 | 3.49 | | |
| Distanze progressive | 00.00 | 7.52 | 35.29 | 51.05 | 108.34 | 112.89 | 130.54 | 137.98 | 159.74 | 160.74 | 163.26 | 169.27 | 174.71 | 178.20 | 178.20 | 186.15 |

## SEZIONE 12 - 12
Prog. 220.00
1:200

| Pozzetti | 1 | 2 | 3 | 4 | 5 | 6 | 7 | 8 | 9 | 10 | 11 | 12 | 13 | 14 | 15 | 16 | 17 | 18 | 19 | 20 |
|---|---|---|---|---|---|---|---|---|---|---|---|---|---|---|---|---|---|---|---|---|
| Quote di rilievo | -2.00 / -2.0 | -2.0 | -2.0 | -2.0 | -2.0 | -2.0 | -2.0 | -2.0 | -2.0 | -2.0 | -2.0 | -2.0 | -2.0 | -2.0 | -2.0 | -2.0 | -2.00 / -2.0 | -2.00 / -2.0 | -1.0 | -1.0 |
| Distanze parziali | 7.52 | 10.78 | 5.54 | 12.01 | 5.16 | 9.78 | 11.08 | 29.26 | 10.05 | 16.36 | 1.61 | 16.09 | 17.77 | 16.09 | 3.36 | 6.01 | 5.60 | 4.13 | | |
| Distanze progressive | 00.00 | 7.52 | 18.30 | 23.84 | 35.85 | 41.01 | 50.79 | 61.87 | 91.13 | 101.18 | 117.54 | 119.15 | 135.24 | 153.01 | 169.10 | 172.46 | 178.47 | 184.07 | 188.20 | 189.21 |

## SEZIONE 13 - 13
Prog. 240.00
1:200

| Pozzetti | 1 | 2 | 3 | 4 | 5 | 6 | 7 | 8 | 9 | 10 | 11 | 12 | 13 | 14 | 15 | 16 | 17 | 18 | 19 | 20 |
|---|---|---|---|---|---|---|---|---|---|---|---|---|---|---|---|---|---|---|---|---|
| Quote di rilievo | -2.0 / -2.0 | -2.0 | -2.0 | -2.0 | -2.0 | -2.0 | -2.0 | -2.0 | -2.0 | -2.0 | -2.0 | -2.0 | -2.0 / -2.0 | -2.00 / -2.0 | -2.00 / -2.0 | -2.00 / -2.0 | -2.00 / -2.0 | -1.0 | -1.0 | -2.0 |
| Distanze parziali | 7.32 | 6.55 | 12.01 | 21.54 | 13.92 | 27.29 | 4.01 | 22.67 | 3.08 | 14.83 | 17.77 | 15.19 | 3.36 | 6.01 | 5.59 | 4.11 | 61.49 | | | |
| Distanze progressive | 00.00 | 7.32 | 13.87 | 25.88 | 47.42 | 61.34 | 65.35 | 88.02 | 91.10 | 105.93 | 123.70 | 138.89 | 142.25 | 148.26 | 153.85 | 157.96 | 219.45 | | | 221.75 |

## SEZIONE 14 - 14
Prog. 260.00
1:200




| Pozzetti | 1 | 2 | 3 | 4 | 5 | 6 | 7 | 8 | 9 | 10 | 11 | 12 | 13 |
|---|---|---|---|---|---|---|---|---|---|---|---|---|---|
| Quote di rilievo | -2.0 / -2.0 | -2.0 | -2.0 | -2.0 | -2.0 | -2.0 | -2.0 | -2.0 | -2.00 / -2.0 | -2.00 / -2.0 | -2.0 | -2.0 | -2.0 |
| Distanze parziali | 12.11 | 15.89 | 5.33 | 1.94 | 10.44 | 23.67 | 101.30 | 6.0 | 4.29 | 4.78 | 64.75 | | |
| Distanze progressive | 00.00 | 12.11 | 28.00 | 33.33 | 35.27 | 45.71 | 69.38 | 171.68 | 177.68 | 181.97 | 186.75 | 251.50 | 256.90 |

## SEZIONE 15 - 15
Prog. 280.00
1:200




| Pozzetti | 1 | 2 | 3 | 4 | 5 | 6 |
|---|---|---|---|---|---|---|
| Quote di rilievo | -2.0 / -2.0 | -2.00 / -2.0 | -2.00 / -2.0 | -2.0 | -1.0 | -2.0 |
| Distanze parziali | 169.83 | 6.01 | 4.31 | 3.17 | 69.81 | |
| Distanze progressive | 00.00 | 169.83 | 175.83 | 180.14 | 183.31 | 253.12 |

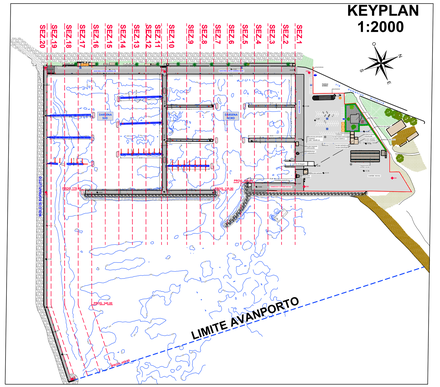


Comune di
ORISTANO
Comuni de Aristanis

## Porto di Oristano - Torregrande
Lavori di riqualificazione e potenziamento del porto turistico e porto pescatori in Torregrande.

*Interventi di manutenzione straordinaria e messa in sicurezza delle strutture e degli impianti esistenti.*

**RTP Progettazione:**

SISPI STUDIO ASSOCIATO (mandataria) — gia Studio Ing. Gianluca Lai (mandante)

Il responsabile della integrazione tra le prestazioni specialistiche:
**Ing. Marco DI STEFANO**
**Gruppo di Progettazione:**
Ing. Marco DI STEFANO
Arch. Dario DI STEFANO
Ing. Fabio DI STEFANO
Ing. Antonio LONGO
Ing. Vincenza RINALDI
Geom. Rosario DI MAIO
Geom. Emanuele SENA
Prof. Geol. Giuseppe ROLANDI
Geol. Salvatore COSTABILE
Consulenza tecnica:
**Dott. Ing. Luigi SANNA**
Il Responsabile Unico del Procedimento:
**Dott. Ing. Roberto SANNA**

**PROGETTO DEFINITIVO**

*Num. Tavola*

**PRG.15**

Cod. Elab. TRG-PD_PRG.15B

*Elaborato:*
**RIMODELLAMENTO FONDALE - SEZIONI DI PROGETTO E VOLUMI DI SCAVO (Foglio 3)**

| DATA: | Giugno 2020 | SCALA: | 1:200 | REV: | B |
|---|---|---|---|---|---|