STRALCIO VISTA AEREA TERRITORIO COMUNALE

PLANIMETRIA STRADARIO

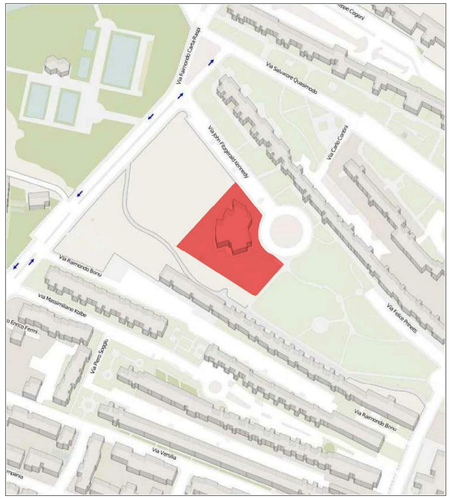

VISTA AEREA - INDIVIDUAZIONE AREA

PLANIMETRIA CATASTALE - Scala 1:2000

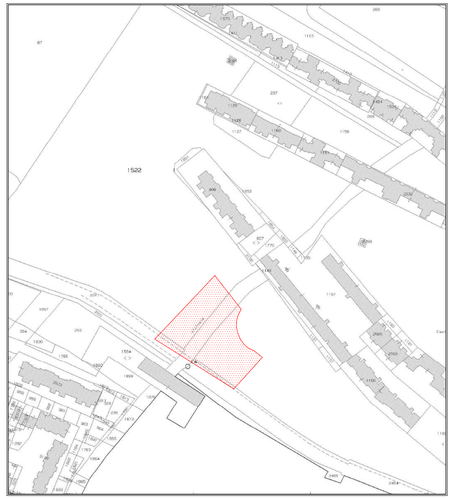

COMUNE DI ORISTANO/A
FOGLIO 7 - MAPPALE 1522 PARTE

STRALCIO PIANO URBANISTICO COMUNALE
ZONA "S2" - AREE PER ATTREZZATURE DI INTERESSE COMUNE

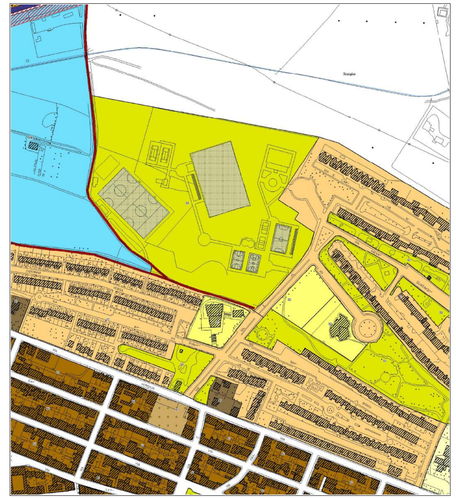

COMUNE DI ORISTANO

SETTORE LAVORI PUBBLICI E MANUTENZIONI

OPERE PUBBLICHE E INFRASTRUTTURE

Progetto:	COMPLETAMENTO LUDOTECA "TORANGIUS" D.P.C.M. 17 luglio 2020 - Infrastrutture sociali - "Decreto Sud"
Elaborato:	PROGETTO DEFINITIVO-ESECUTIVO
Allegato: 3	Planimetrie generali di inquadramento
Data:	Luglio 2021

Il Dirigente del Settore LL.PP.:	Il R.U.P.:	Il progettista:
Dott. Ing. Giuseppe PINNA	Dott. Ing. Giuseppe PINNA	Dott. Ing. Stefano LOCHI

VISTA AEREA - INDIVIDUAZIONE AREA



INDIVIDUAZIONE FABBRICATO

INDIVIDUAZIONE FABBRICATO
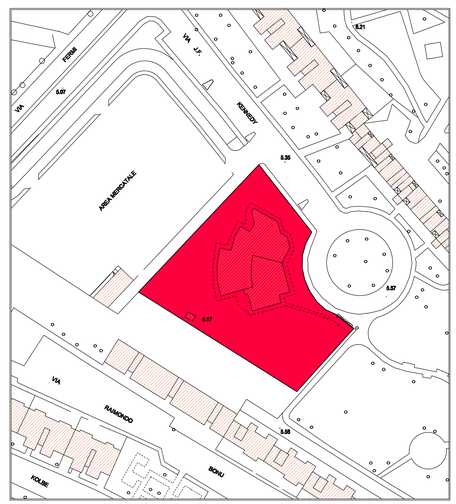
STRALCIO AEROFOTOGRAMMA - Scala 1:1000