



COMUNE DI ORISTANO

Comuni de Aristanis

Piazza Eleonora d' Arborea n° 44, 09170

www.comune.oristano.it

DELIBERAZIONE DELLA GIUNTA COMUNALE

(N. 18 DEL 12/02/2021)

OGGETTO: LEGGE 6 AGOSTO 2008, N. 133 - APPROVAZIONE BOZZA PIANO DELLE ALIENAZIONI E VALORIZZAZIONI ANNO 2021.

L'anno **2021** il giorno **12** del mese di **febbraio** nella sala delle adunanze del Comune, alle ore **10:40** si è riunita la Giunta comunale nelle seguenti persone:

Cognome e Nome	Carica	Presente / Assente
LUTZU ANDREA	Sindaco	Presente
SANNA MASSIMILIANO	Vice Sindaco	Assente
ANGIOI ANGELO	Assessore	Presente
LICHERI GIANFRANCO	Assessore	Presente
MURRU CARMEN	Assessore	Presente
PINNA FRANCESCO ANGELO	Assessore	Presente
SORU DORA	Assessore	Assente
ZEDDA MARIA BONARIA	Assessore	Presente

Presenti: 6

Assenti: 2

Con la partecipazione del Segretario Generale MELE LUIGI

Il Sindaco, constatato il numero legale degli intervenuti, assume la presidenza dichiarando aperta la seduta ed invita i partecipanti a deliberare sull'oggetto sopracitato.

DELIBERA DI GIUNTA COMUNALE



La Giunta Comunale

Su proposta dell'Assessore al Patrimonio.

Visto l'art. 107 del TUEL approvato con D.Lgs. n. 267 del 18 agosto 2000 sulle attribuzioni dei Dirigenti.

Rilevato che è intendimento dell'Amministrazione valorizzare anche attraverso alienazione il proprio patrimonio immobiliare mediante operazioni di riqualificazione e riconversione dei medesimi beni tramite interventi di recupero, ristrutturazione anche con l'introduzione di nuove destinazioni d'uso finalizzate allo svolgimento di attività economiche o attività di servizio per i cittadini consentendo una più ampia fruizione e redditività.

Preso atto degli obiettivi specifici attribuiti alla competenza del Dirigente Settore Programmazione, Gestione delle Risorse, Servizi Culturali e Servizi alla Persona, fra i quali rientra specificatamente l'obiettivo del Piano delle Alienazioni e valorizzazioni per l'anno 2021.

Visto il Regolamento sulla gestione del Patrimonio Comunale Sez. IV inerente le vendite, le procedure di alienazione e le forme di pubblicità da adottare.

Richiamato il Decreto Legge n. 112 del 25.06.2008, convertito con Legge n. 133 del 06.08.2008, che all'art. 58, rubricato: *"Ricognizione e valorizzazione del Patrimonio Immobiliare di Regioni, Comuni e altri EE.LL."* che al comma 1 prevede che *"per procedere al riordino, gestione e valorizzazione del patrimonio immobiliare di Regioni, Province, Comuni e altri EE.LL., ciascun Ente con deliberazione dell'Organo di Governo individua, redigendo apposito elenco, sulla base e nei limiti della documentazione esistente presso i propri archivi e uffici, i singoli beni immobili ricadenti nel territorio di competenza, non strumentali all'esercizio delle proprie funzioni istituzionali, suscettibili di valorizzazione ovvero dismissione. Viene così redatto il Piano delle alienazioni e valorizzazioni immobiliari allegato al Bilancio di Previsione"*.

Preso atto che al fine di ottemperare alle predette disposizioni normative si è provveduto ad una rilevazione analitica del patrimonio, nelle sue differenti componenti di:

- a) Beni alienabili e/o suscettibili di valorizzazione.
- b) Beni gravati da uso civico suscettibili di valorizzazione o eventuale alienazione mediante risoluzione delle relative problematiche.

Considerato che il predetto elenco è stato formulato sulla base dei dati dell'inventario generale nonché dal reperimento di atti presenti negli uffici comunali.



COMUNE DI ORISTANO

Ritenuto, pertanto, di dichiarare i beni di cui all'allegato elenco, ai fini delle disposizioni di cui al richiamato art. 58 della legge n. 133/2008:

- a) Non strumentali allo stato attuale all'esercizio delle proprie funzioni istituzionali (parte alienazioni).
- b) Suscettibili di valorizzazione e di eventuale successiva dismissione.

Dato atto che per effetto del richiamato art. 58 commi 3, 4 e 5 della legge 133/2008:

- a) L'elenco allegato alla presente deliberazione, sarà pubblicato mediante affissione all'albo pretorio e inserimento sul sito web istituzionale, producendo effetto dichiarativo della proprietà, in assenza di precedenti trascrizioni e producendo gli effetti previsti all'art. 2644 del C.C., nonché effetti sostitutivi dell'iscrizione del bene in catasto
- b) Gli uffici competenti provvederanno, se necessario, alle conseguenti attività di trascrizione e voltura.
- c) Contro l'iscrizione dei beni nell'elenco di cui all'allegato è ammesso ricorso amministrativo entro 60 giorni dalla pubblicazione, fermi gli altri rimedi di legge.

Ritenuto di dover procedere alla pubblicazione del Piano delle alienazioni e valorizzazioni per l'anno 2021, assicurando opportuni criteri di trasparenza e le adeguate forme di pubblicità previste dalla Legge e dal Regolamento di Gestione del Patrimonio Comunale.

Visti i pareri favorevoli in ordine alla regolarità tecnica e contabile, espressi dal Dirigente del Settore Programmazione e Gestione delle Risorse Dr.ssa Maria Rimedia Chergia, ai sensi dell'art. 49, comma 1, del D.Lgs 18.8.2000 nr. 267, allegati alla proposta di deliberazione.

Con votazione unanime palese

Delibera

1. Di approvare, ai sensi e per gli effetti dell'art. 58 del Decreto Legge n. 112 del 25/06/2008, convertito con legge n. 133 del 06.08.2008, la Bozza del Piano delle Alienazioni e Valorizzazioni immobiliari 2021 costituito dall'elenco degli immobili allegato alla presente proposta di deliberazione.
2. Di dichiarare i beni di cui all'allegato elenco, ai fini delle disposizioni di cui al richiamato art. 58 della legge n. 133/2008:
 - a) Non strumentali allo stato attuale all'esercizio delle proprie funzioni istituzionali (parte alienazioni).
 - b) Suscettibili di valorizzazione e di eventuale successiva dismissione.
3. Di dare atto che, per effetto del richiamato art. 58 commi 3, 4 e 5 della legge 133/2008:



COMUNE DI ORISTANO

- a) L'elenco allegato alla presente deliberazione sarà pubblicato mediante affissione all'albo pretorio e inserimento sul sito web istituzionale, producendo effetto dichiarativo della proprietà, in assenza di precedenti trascrizioni e producendo gli effetti previsti all'art. 2644 del C.C., nonché effetti sostitutivi dell'iscrizione del bene in catasto successivamente all'approvazione definitiva da parte del Consiglio Comunale.
 - b) Gli uffici competenti provvederanno, se necessario, alle conseguenti attività di trascrizione e voltura.
 - c) Contro l'iscrizione dei beni nell'elenco di cui all'allegato è ammesso ricorso amministrativo entro 60 giorni dalla pubblicazione, fermi gli altri rimedi di legge.
4. Di dare atto altresì che il presente Piano costituirà allegato ai documenti di programmazione 2021/2023 per l'approvazione da parte del Consiglio Comunale.

MARIA RIMEDIA CHERGIA/PIERPAOLO CUCCU

sd



COMUNE DI ORISTANO

Letto, approvato e sottoscritto con firma digitale:

Il Sindaco

LUTZU ANDREA

Il Segretario Generale

MELE LUIGI


DELIBERA DI GIUNTA COMUNALE




Comune di Oristano - Assessorato al bilancio, programmazione delle risorse, patrimonio

Settore Programmazione e Gestione delle Risorse

ALIENAZIONI


 Comune di Oristano Assessorato al bilancio e patrimonio, programmazione e politica delle risorse												Beni immobili patrimoniali - ORISTANO			— ALIENAZIONI —			Settore Programmazione e Gestione delle Risorse Ufficio Patrimonio		
FABBRICATI																				
N. Ord.	N. Scheda	Rif.	ID / Cod. Inv.	Comune	Ubicazione	Destinazione urbanistica	F.	Mapp.	Superficie Ha	Valutazione (*)	Note									
1	1/A		5306 / 10063	Oristano	Via Vitt.Veneto (Barberia)	BR	14/d	1921 sub. 4	21 mq	€ 30.000,00	Area "BR" - Asta pubblica - Trattativa privata ove possibile. Stima 2013 da aggiornare									
2	1/B		5307 / 10064	Oristano	Via Vitt.Veneto (Deposito)	BR		1921 sub. 5	62 mq	€ 44.000,00										
3	1/C		5308 / 10065	Oristano	Via Vitt.Veneto (Circolo)	BR		1921 sub. 6	403 mq	€ 150.000,00										
4	1/E		9271 / ---	Oristano	Piazza del Popolo (Garage)	BR	1922 sub. 1	16 mq	€ 6.880,00	Area "BR" - Richiesta d'acquisto Prot. 57865/2020. Valori OMI 2020 - Previa regolarizzazione catastale										
5	181		--- / ---	Oristano	Viale Cimitero - Hospice	G1_1	13	6488	565 mq Com.le	€ 900.000,00	Area "G1_1" - Stima sulla base del finanziamento concesso per la costruzione dell'opera. Procedura di permuta con la ASL 5 Oristano ancora in corso									
6	182		10506 / 10068	Oristano	Piazza Onroco - Edificio collabente	A	14	998 sub. 6	427 mq	€ 205.865,44	Area "A" - Stima Agenzia del Territorio 2009. Asta pubblica.									


 Comune di Oristano Assessorato al bilancio e patrimonio, programmazione e politica delle risorse												Beni immobili patrimoniali - ORISTANO			— ALIENAZIONI —			Settore Programmazione e Gestione delle Risorse Ufficio Patrimonio		
TERRENI																				
N. Ord.	N. Scheda	Rif.	ID / Cod. Inv.	Comune	Località	Destinazione urbanistica	F.	Mapp.	Superficie Ha	Valutazione (*)	Note									
7	8	Lotto A	8742 / ---	Oristano	Zona Sa Rodia	C2ru	5	2032	0,1011	€ 30.330,00	Area "C2ru" - Valore IMU 2016. Trattativa privata									
8/a	183		--- / ---	Oristano	Via della Libertà Reliquati stradali	B3	11	304 parte	0,0031	€ 8.990,00	Area "B3" - Valore IMU 2016. Trattativa privata - Previa regolarizzazione catastale									
8/b			--- / ---					295	0,0055	€ 15.950,00	Area "B3" - Valore IMU 2016. Trattativa privata									
8/c			--- / ---					296	0,0024	€ 6.960,00										
8/d			--- / ---					268 parte	0,0041	€ 11.890,00										
8/e			--- / ---					62 parte	0,0038	€ 11.020,00	Area "B3" - Valore IMU 2016. Trattativa privata - Previa regolarizzazione catastale									
8/f			--- / ---					193	0,0041	€ 11.890,00	Area "B3" - Valore IMU 2016. Trattativa privata									
8/g			--- / ---					194	0,0041	€ 11.890,00										
8/h			--- / ---					195	0,0042	€ 12.180,00										
8/i			--- / ---					196	0,0042	€ 12.180,00										
8/l			--- / ---					197	0,0041	€ 11.890,00										
8/m			--- / ---					198	0,0011	€ 3.190,00										
8/n			--- / ---					199	0,0037	€ 10.730,00										
8/o			--- / ---					200	0,0058	€ 16.820,00										
8/q			--- / ---					202	0,0036	€ 10.440,00										
8/r			--- / ---					203	0,0018	€ 5.220,00										
Totale									0,0556	€ 161.240,00										
9	9		9534 / ---	Oristano	Via Sa Sartiglia area PdZ via Cagliari		22	C3g_3	0,0198	€ 21.780,00	Area "C3g_3" - Valore IMU 2016 - Trattativa Privata									
			9534 / ---					C1	0,0060	€ 11.400,00	Area "C1" - Valore IMU 2016 - Trattativa Privata									
			9534 / ---					C1	0,0055	€ 10.450,00	Area "C1" - Valore IMU 2016 - Trattativa Privata									
			9534 / ---					C1	0,0548	€ 104.120,00	Area "C1" - Valore IMU 2016 - Eventuale trattativa Privata - Previa regolarizzazione catastale									
			9534 / ---					C3g_3	0,0163	€ 17.930,00	Area "C3g_3" - Valore IMU 2016 - Trattativa Privata - Previa regolarizzazione catastale									
Totale									0,1024	€ 165.680,00										
10	33	Lotto A	8747 / ---	Oristano	Piano di Zona di Via Cagliari via Sa Remada	C1	22	2018	0,0041	€ 7.544,00	Area "C1" - Cessione/Alienazione per E.R.P.									
			8748 / ---					2020	0,0090	€ 16.560,00										
			8749 / ---					2022	0,0014	€ 2.576,00										
			8750 / ---					2025	0,0026	€ 4.784,00										
			8751 / ---					2028	0,0004	€ 736,00										
11	Lotto B	8752 / ---	Oristano	Piano di Zona di Via Cagliari via Gremio dei Falegnami	C1	22	2051	0,0030	€ 5.520,00											
		8753 / ---					2057	0,0010	€ 1.840,00											
		8755 / ---					2063	0,0135	€ 24.840,00											
12	Lotto C	8754 / ---	Oristano	Piano di Zona di Via Cagliari via Gremio dei Falegnami	C1	22	2064	0,0022	€ 4.048,00											
		8756 / ---					2058	0,0006	€ 1.104,00											
		8757 / ---					2052	0,0134	€ 24.656,00											
Totale									0,0512	€ 158.608,00										

segue >>>

<<< Beni patrimoniali **Oristano** - ALIENAZIONI - TERRENI

13	38		4875 / 1194	Oristano	Peppicu Spiga	E2	22	1284	1,3525	€ 47.337,50	Area "E2" - Asta pubblica/Trattativa privata
14	49		4864 / 1126	Oristano	Via Laconi	B3	22	1067	0,0496	€ 175.500,00	Area "B2" - Superficie catastale da aggiornare, non corrispondente alla reale.
15	106		4876 / 1195	Oristano	Loc. Perda Fitta - Ex ECA	E2	23	14	0,3965	€ 9.912,50	Area "E2" - Valore ipotetico da sottoporre a perizia di stima. Previa regolarizzazione delle intestazioni catastali
		16	0,1325					€ 3.312,50			
		51	2,2360					€ 55.900,00			
		Totale						2,7650	€ 69.125,00		
16	189		10707 / ---	Oristano	Area Cantiere Comunale Via Bonn - Via del Porto	D1	21	3043	0,9897	€ 813.600,00	Area "D1" - Valore di stima Settore Sviluppo del Territorio
17	190		--- / ---	Oristano	Area parcheggio Viale San Martino	S4	13	937 parte	0,0065	€ 1.317,19	Area "S4" - Alienazione per realizzazione cabina trasformazione elettrica. Valore calcolato su base rilevata dall'Agenzia delle Entrate. Previo frazionamento.
18	191		--- / ---	Oristano	Area verde Via Costa	S3	22	257 parte	0,0088	€ 915,29	Area "S3" - Alienazione per realizzazione cabina trasformazione elettrica. Previa regolarizzazione catastale e frazionamento.
			--- / ---		257 parte			0,0018	Area "S3" - Istituzione servitù di elettrodotto. Previa regolarizzazione catastale e frazionamento.		
19	192		--- / ---	Oristano	PdZ San Nicola Reliquato via Gennargentu	B2	21	576	0,0199	€ 6.107,00	Area "B2" - Richiesta retrocessione Prot. 38376/2020 - Valore riferito alla rivalutazione indennità esproprio
20	193		--- / ---	Oristano	PdZ San Nicola Area via Libeccio	B3	21	2059 parte	0,0060	€ 17.400,00	Area "B3" - Valori IMU 2016 - Previa regolarizzazione catastale
21	194		7316 / ---	Oristano	Piazza Ungheria	BR	14	strada	0,0023	€ -	Area "BR" - Area comunale occupata da lotto privato - In CESSIONE tramite permuta - Richiesta Prot. 11515/2020 - Previa verifica delle superfici da permutare e successivamente alla regolarizzazione catastale
			--- / ---	Oristano	Piazza Ungheria	BR	14	8211	0,0020	€ -	Area "BR" - Area privata occupata da strada comunale - In ACQUISIZIONE tramite permuta - Richiesta Prot. 11515/2020 - Previa verifica delle superfici da permutare e successivamente alla regolarizzazione catastale
22	195		--- / ---	Oristano	Viale Repubblica Tratto ex strada vicinale	G2	5	strada	0,1000	€ 15.000,00	Area "G2" - Tratto di strada vicinale inutilizzato - Richiesta sdemanializzazione e acquisto Prot. 50193/2020 - Valori IMU 2016 - Previo frazionamento, regolarizzazione catastale e coinvolgimento dei frontisti
23	196	Lotto A	9535 / ---	Oristano	Via Sarrabus Reliquato interno al PdZ Via Casu	C2c_2	7	3516	0,0145	€ 5.800,00	Area "C2c_2" - Reliquato non funzionale - Valori IMU 2016
		Lotto B	9535 / ---		Via Sarrabus Reliquato interno al PdZ Via Casu	C2c_2	7	3517	0,0086	€ 3.440,00	Area "C2c_2" - Reliquato non funzionale - Richiesta acquisto Prot. 56783/2018 - Valori IMU 2017
24	197		7316 / ---	Oristano	Via Aristana Reliquato stradale	B2	14	strada	0,0012	€ 3.480,00	Area "B2" - Regolarizzazione fronte stradale - Richiesta sdemanializzazione e acquisto Prot. ---/2020 - Valori IMU 2016 - Previa regolarizzazione catastale
25	198		10535 / ---	Oristano	Via Liguria Reliquato Lottizz. Oristano Nord	D2*	7	2503	0,0038	€ 7.600,00	Area "D2*" - Richiesta retrocessione Prot. 69613/2020 - Valori IMU 2016 - Previa autorizzazione del Settore Sviluppo del Territorio trattandosi di Standard urbanistico
26	4		8843 / ---	Oristano	Via Cima	B2	22	2114	0,0025	€ 2.343,86	Richiesta acquisto Prot. 9629 del 15/03/2013. Vendita previa retrocessione dell'area in quanto espropriata ma mai utilizzata come area verde. Valore basato sulla rivalutazione dell'indennità espropriativa a suo tempo erogata.

 Comune di Oristano Assessorato al bilancio e patrimonio, programmazione e politica delle risorse											Beni immobili patrimoniali - TORREGRANDE				— ALIENAZIONI —				Settore Programmazione e Gestione delle Risorse Ufficio Patrimonio	
TERRENI																				
N. Ord.	N. Scheda	Rif.	ID / Cod. Inv.	Comune	Località	Destinazione urbanistica	F.	Mapp.	Superficie Ha	Valutazione (*)	Note									
27	186	Lotto 42	5109 / 1111	Torregrande	Via dei Pescatori / Via Trieste	B3.b	8	486	0,0301	€ 144.601,30	Area "B3.b" - Asta pubblica previa verifica del valore di stima									
28	15		5215 / ---	Torregrande	Via Flavio Gioia Via della Pineta	F4	9	1399	2,5987	€ 1.039.480,00	Area "F4" - Asta Pubblica - Valori ai fini IMU 2016									
		1401	0,6061					€ 242.440,00												
		1404	0,0542					€ 21.680,00												
		1406	0,0040					€ 1.600,00												
Totale								3,2630	€ 1.305.200,00											

 Comune di Oristano Assessorato al bilancio e patrimonio, programmazione e politica delle risorse											Beni immobili patrimoniali - DONIGALA				— ALIENAZIONI —				Settore Programmazione e Gestione delle Risorse Ufficio Patrimonio	
FABBRICATI																				
N. Ord.	N. Scheda	Rif.	ID / Cod. Inv.	Comune	Località	Destinazione urbanistica	F.	Mapp.	Superficie Ha	Valutazione (*)	Note									
29	2		5298 / 10077	Donigala	Stazione di Monta	D2	8	524	0,0810	€ 195.000,00	Area "D2" - Asta pubblica. Stima 2013 da aggiornare.									
			5298 / 10078																	
			5299 / ---																	
Totale								0,0985	€ 195.000,00											



SANTA GIUSTA, PALMAS ARBOREA, VILLARBANA - TERRENI

N. Ord.	N. Scheda	Rif.	ID / Cod. Inv.	Comune	Località	Destinazione urbanistica	F.	Mapp.	Superficie Ha	Valutazione (*)	Note
30	5		4624 / 1057	Santa Giusta	Corte Baccas	E	2	65	0,3655	€ 12.792,50	Asta Pubblica - Trattativa Privata ove previsto dal Regolamento. Area agricola
			4626 / 1058					40	2,1350	€ 74.725,00	
			4629 / ---					23	0,2035	€ 7.122,50	
			4627 / 1059					24	0,1970	€ 6.895,00	
			4628 / 1060					25	0,4745	€ 16.607,50	
Totale								3,3755	€ 118.142,50		
31	30		4623 / 1063	Santa Giusta	Corte Baccas	E	2	349 parte	1,4343	€ 50.200,50	Richiesta acquisto prot. 27125 del 05.10.2009. Asta Pubblica - Trattativa Privata ove previsto dal Regolamento. Da regolarizzare catastalmente.
			E			350		0,1225	€ 4.287,50		
			Totale								
32	32		--- / ---	Oristano	Area Consorzio Ind.le Oristanese Loc. Cuccuru 'e Portu Accesso da via Dublino	D0	1	3035	0,0239	€ 863.000,00	Asta pubblica - Trattativa privata ove previsto dal Regolamento.
			--- / ---	Santa Giusta				3605	0,0010		
			--- / ---					3606	0,0011		
			--- / ---					3611	0,0227		
			4668 / 1067					3602	0,4897		
			4656 / 1068					3609	0,0121		
			4655 / 1068	3612				0,2765			
Totale								0,8270	€ 863.000,00		



TERRENI

N. Ord.	N. Scheda	Rif.	ID / Cod. Inv.	Comune	Località	Destinazione urbanistica	F.	Mapp.	Superficie Ha	Valutazione (*)	Note
33	16	Lotto A	4742 / 1169	Narbolia	Sa Zeppara	E	11	1	40,8819	€ 218.127,60	Richiesta acquisto prot. 5408 del 27.02.2012. Asta Pubblica - Trattativa privata ove previsto dal Regolamento
			4743 / 1169					60	0,0190	€ 76,00	
			4744 / 1169					71	0,1346	€ 538,40	
			4745 / 1170					2	8,2515	€ 34.128,75	
			4746 / 1171					8	0,2585	€ 1.163,25	
			4747 / 1172					10	0,7530	€ 3.012,00	
			4748 / 1173					15	1,5770	€ 9.462,00	
			4749 / 1174					17	0,1670	€ 976,50	
			4757 / 1180					Laccheddus	E	4	
4758 / 1181	Canale Fenugu	E	3	5	3,1040	€ 23.063,40					
Totale									56,0260	€ 292.746,65	
34		Lotto B	4750 / 1175	Narbolia	Trippus	E	11	36	1,9170	€ 9.548,10	
35	17	Lotto A	4751 / 1176	Narbolia	Montigu Palmas	E	11	6	0,0504	€ 126,00	Richiesta acquisto prot. 5408 del 27.02.2012. Asta Pubblica - Trattativa privata ove previsto dal Regolamento
			4752 / 1176					67	0,0041	€ 10,25	
			Totale								
36		Lotto B	4753 / 1177	Narbolia	Montigu Palmas	E	11	53	0,4105	€ 2.463,00	
37	18		4754 / 1178	Narbolia	Montigu Palmas	E	11	54	0,1196	€ 717,60	Richiesta acquisto prot. 5408 del 27.02.2012. Asta Pubblica - Trattativa privata ove previsto dal Regolamento
			(4755) / 1178					83	0,0014	€ 8,40	
			Totale								
38	19		4756 / 1179	Narbolia	Montigu Palmas	E	11	56	0,3635	€ 2.181,00	
39	20	Lotto A	4916 / 1182	Narbolia	Montigu Preme	E	19	13 e.u.	0,1304	€ 326,00	Richiesta acquisto prot. 5408 del 27.02.2012. Asta Pubblica - Trattativa privata ove previsto dal Regolamento
			5055 / 1182					237 e.u.	0,0021	€ 5,25	
			Totale								
40		Lotto B	4759 / 1183	Narbolia	Suergeddas	E	4	11	0,4970	€ 1.242,50	Richiesta acquisto prot. 5408 del 27.02.2012. Asta Pubblica - Trattativa privata ove previsto dal Regolamento
			4760 / 1184		Canale Semini			12	0,3295	€ 823,75	
			Totale								
41		Lotto C	4761 / 1185		Monte Orrù	E	4	14	1,4355	€ 3.588,75	
42	21	Lotto A	4762 / 1186	Narbolia	Funta Figu	E	18	147	0,0339	€ 6.031,20	Asta Pubblica - Trattativa Privata ove previsto dal Regolamento - Previa regolarizzazione intestazioni catastali
			4763 / 1186					220	0,1160	€ 17.868,00	
			4764 / 1186					268	0,0138	€ 110,40	
			Totale								
43		Lotto B	4765 / 1187	Narbolia	Funta Figu	E	18	222	0,3050	€ 2.440,00	
			4766 / 1187					223	0,0460	€ 11.500,00	
			4767 / 1188					93	0,2840	€ 2.272,00	
Totale									0,6350	€ 16.212,00	
44	22		4768 / 1189	Narbolia	S'Eremita	E	19	109	0,1445	€ 650,25	
45	23		4770 / 1191	Narbolia	Monte Entu	E	11	18	0,4615	€ 1.153,75	
46	24		5056 / 1192	Seneghe	Perdigas	E	28	2	0,2255	€ 563,75	Asta Pubblica - Trattativa Privata ove previsto dal Regolamento
			5057 / 1193	Seneghe	Perdigas		28	25	0,0870	€ 217,50	
			Totale								



Comune di Oristano - Assessorato al bilancio, programmazione delle risorse, patrimonio

Settore Programmazione e Gestione delle Risorse

VALORIZZAZIONI

Comune di Oristano Assessorato al bilancio e patrimonio, programmazione e politica delle risorse										Beni Immobili patrimoniali - ORISTANO		— VALORIZZAZIONI —		Settore Programmazione e Gestione delle Risorse Ufficio Patrimonio	
										FABBRICATI					
47	27/A		5288 / 10001	Oristano	Via Solferino, 18 P. 1	S3	14/b	2361 sub. 3	150 mq Com.le	€	-	Incluso nel piano ORISTANO EST			
48	27/B		5303 / 10002	Oristano	Via Solferino, P.T.	S3	14/b	2361 sub. 1	75 mq Com.le	€	-	Incluso nel piano ORISTANO EST			
49	27/C		5305 / 10003	Oristano	Via Solferino, P.T.	S3	14/b	2361 sub. 2	67 mq Com.le	€	-	Incluso nel piano ORISTANO EST			

Comune di Oristano Assessorato al bilancio e patrimonio, programmazione e politica delle risorse										Beni Immobili patrimoniali - ORISTANO		— VALORIZZAZIONI —		Settore Programmazione e Gestione delle Risorse Ufficio Patrimonio	
										TERRENI					
N. Ord.	N. Scheda	Rif.	ID / Cod. Inv.	Comune	Località	Destinazione urbanistica	F.	Mapp.	Superficie Ha	Valutazione (*)	Note				
50	7		9960 / ---	Oristano	Area ex Case minime Via Palmas Via Iglesias	S2	14	7769 parte	0,4923	€	-	Area "S2" - Valorizzazione mediante concessione pluriennale del fabbricato			
								8106 parte							
								7768							
								Strada Urb.							
51	180		--- / ---	Oristano	Via Giovanni Verga Aree retrostanti le schiere di cooperative edilizie del Piano di Zona Torangius	C1 G1_1	7	293 parte	0,0620	€	-	Valorizzazione/Alienazione tramite concessione/vendita ai proprietari delle cooperative edilizie adiacenti. Previa regolarizzazione catastale.			
			1942					0,0100	€	-					
			strada					0,0340	€	-					
			x					0,0185	€	-					
			371					0,0200	€	-					
			2317					0,0370	€	-					
			2333					0,0266	€	-					
			1340					0,2250	€	-					
			2316					0,1860	€	-					
			2313					0,1120	€	-					
			strada					0,0550	€	-					
			2318 parte					0,0870	€	-					
			strada					0,0065	€	-					
			214					0,0042	€	-					
			236					0,0035	€	-					
			237 parte					0,0017	€	-					
			72 parte					0,0018	€	-					
			372 parte					0,0022	€	-					
			34 parte					0,0330	€	-					
Totale									0,9260	€	-				
52	100		5699, 5701, 5702, 5703, 5704, 5737	Oristano	Area Foro Boario piazza G.L. Pintus-via Marconi	S1 / S2	14	vari	1,1509	€	-	Aree incluse nel Progetto Oristano EST			
53	101		5776	Oristano	Campo CONI via Santulussurgiu-via Venezia	G2	22	vari	1,9000	€	-				
54	102		5818	Oristano	Ex Mattatoio Via Parigi - Zona Industriale	D1	26	vari	1,8000	€	-				
55	188		5793	Oristano	Centro Sportivo TORANGIUS via Fermi - piazza Baden Powell	S3	7	vari	5,8500	€	-	Valorizzazione mediante concessione pluriennale			
56	199		5837	Oristano	Centro Sportivo Loc. Sa Rodia Zona Hostel Rodia	G2	11	1321 parte	0,4000	€	-	Valorizzazione mediante concessione pluriennale - Area a uso civico inserita nel Piano di valorizzazione Det. Argea 2459/2010 - Uso non tradizionale (Ricreativo e sportivo)			

segue >>>

<<< Beni patrimoniali **Oristano** - VALORIZZAZIONI - **TERRENI**

57	86	5086 / 1102	Torregrande	Pinete zona strada porticciolo e zona camping Spinnaker	H2	8	330 parte	46,0000	€	-	Valorizzazione mediante alienazione della massa legnosa ritraibile
		5152 / 1104					463 parte	3,7000	€	-	
		5099 / 1111					477 parte	3,6000	€	-	
		9980 / ---					1398 parte	3,2000	€	-	
		9965 / ---					1401 parte	2,3000	€	-	
		5285 / 1115					311	0,1900	€	-	
		5282 / 1117					660 parte 1	7,7000	€	-	
		5282 / 1117					660 parte 2	3,5000	€	-	
		Totale							70,1900	€	
58	35	7453 / ---	Oristano	Area urbana Via Pergolesi	S3	21	802 sub. 2	0,0579	€	-	Alienazione previa perizia estimativa e successiva all'approvazione della variante del PUC (da area S3 a B2).
		8363 / ---					849	0,0482	€	-	
		Totale							0,1061	€	
59	36	8365 / ---	Oristano	Via Manzoni ang. Via D'Annunzio	S4	13	824	0,0730	€	-	Alienazione previa perizia estimativa e successiva all'approvazione della variante del PUC (da area S4 a B3).
		8366 / ---					825	0,0390	€	-	
		Totale							0,1120	€	



Comune di Oristano - Assessorato al bilancio e patrimonio, programmazione e politica delle risorse

Settore Programmazione e Gestione delle Risorse

ALIENAZIONI - EREDITA' MOLINO

Comune di Oristano Assessorato al bilancio e patrimonio, programmazione e politica delle risorse											Beni Immobili patrimoniali EREDITA' MOLINO		— ALIENAZIONI —		Settore Programmazione e Gestione delle Risorse Ufficio Patrimonio	
QUOTE ASSEGNATE																
N. Ord.	N. Scheda	Rif.	ID / Cod. Inv.	Comune	Località	Destinazione urbanistica	F.	Mapp.	Superficie Ha	Valutazione (*)	Note					
60	62		4894 / 1205	Oristano	S'Ungroni	H3/G2	25	86	4,6510	€ 92.000,00						
			4895 / 1206	Oristano	S'Ungroni	H3/G2	25	89	4,3650							
			4896 / 1207	Oristano	S'Ungroni	H3/G2	25	90	0,2100							
		Totale								9,2260		€ 92.000,00				
61	63		4897 / 1208	Oristano	S'Ungroni	H3/G2	25	103	1,8970	€ 7.588,00	Asta Pubblica - Trattativa Privata ove previsto dal Regolamento					
62	64		4693 / 1209	Palmas Arborea	Bau Brabeis	E	2	142	2,3706	€ 20.813,21						
63	65		4694 / 1210	Palmas Arborea	Cuccuru 'e Serra	E	14	133	0,0057	€ 77,47						
			4696 / 1213	Palmas Arborea	Cuccuru 'e Serra	E	14	132	0,0492							
Totale								0,0549	€ 77,47							
64	66		4697 / 1211	Palmas Arborea	Cuccuru 'e Serra	E	8	393	1,3840	€ 5.360,82						
65	67		4698 / 1212	Palmas Arborea	Cuccuru 'e Serra	E	14	37	0,5625	€ 1.598,43						


Comune di Oristano Assessorato al bilancio e patrimonio, programmazione e politica delle risorse											Beni Immobili patrimoniali EREDITA' MOLINO		— ALIENAZIONI —		Settore Programmazione e Gestione delle Risorse Ufficio Patrimonio	
QUOTE PRO INDIVISE																
N. Ord.	N. Scheda	Rif.	ID / Cod. Inv.	Comune	Località	Destinazione urbanistica	F.	Mapp.	Superficie Ha	Valutazione (*)	Note					
66	68		4910 / ---	Oristano	Torangius	S2 - E3	7	1384	1,5885	€ 21.605,11	Area "S3" - Trattativa Privata					
67	69		8376 / 1220	Oristano	Via Venezia	B3	22	2308	0,0081	€ 3.915,00	Richiesta acquisto Prot. 18604 del 25/09/07. Area "B3" - Valore IMU 2016 - Trattativa Privata.					
68	70		4699 / 1227	Palmas Arborea	Sa Terra Manna	area urbana	8	1917	0,0358	€ 247,90	Trattativa Privata					
		1918						0,0148								
		1919						0,0010								
		1920						0,0004								
		1812						0,0467								
		1813						0,0017								
Totale								0,1030	€ 247,90							
69	71		4703 / 1228	Palmas Arborea	Sa Terra Manna	E	7	4	0,2010	€ 43,04	Trattativa Privata					
70	72		4704 / 1229	Palmas Arborea	Serra e Figu	E	13	64	0,5325	€ 30,13						
			4705 / 1229	Palmas Arborea	Serra e Figu	E	13	201	0,0335							
Totale								0,5660	€ -							
71	73		4706 / 1230	Palmas Arborea	Bingias de Susu	E	12	44	0,1055	€ 45,62						
72	74		4784 / 1234	Uras	S'Ischiscadda	E	21	1104	0,3953	€ 4.166,67						




Comune di Oristano - Assessorato al bilancio, programmazione delle risorse, patrimonio

Settore Programmazione e Gestione delle Risorse

BENI GRAVATI DA USO CIVICO

 Comune di Oristano Assessorato al bilancio e patrimonio, programmazione e politica delle risorse											Beni Immobili patrimoniali GRAVATI DA USO CIVICO		Settore Programmazione e Gestione delle Risorse Ufficio Patrimonio	
FABBRICATI														
N. Ord.	N. Scheda	Rif.	ID / Cod. Inv.	Comune	Ubicazione	Destinazione urbanistica	F.	Mapp.	Superficie Ha	Valutazione (*)	Note			
73	51		5301 / 10080	Torregrande	Via D. Millelire, 61	B3.b	8	533	0,0340	€ -	Area "B3b" - Rimozione uso civico tramite inserimento nel piano di trasferimento degli usi civici per successiva alienazione mediante Asta Pubblica			
74	52		5300 / 10079	Torregrande	Lungomare E. Arborea	B3.b	8	230	0,0401	€ -	Area "B3b" - Rimozione usi civici tramite inserimento nel piano di trasferimento degli usi civici e definizione delle problematiche in fascia demaniale per successiva alienazione mediante Asta Pubblica			
75	53		5302 / 10081	Torregrande	Via dei Pescatori Via D. Millelire	B3.b	8	477 parte	0,0043	€ -	Area "B3b" - Rimozione uso civico tramite inserimento nel piano di trasferimento degli usi civici e successiva alienazione mediante Asta Pubblica			
								8	0,0226	€ -				
									0,0150	€ -				

 Comune di Oristano Assessorato al bilancio e patrimonio, programmazione e politica delle risorse											Beni Immobili patrimoniali GRAVATI DA USO CIVICO		Settore Programmazione e Gestione delle Risorse Ufficio Patrimonio	
TERRENI														
N. Ord.	N. Scheda	Rif.	ID / Cod. Inv.	Comune	Località	Destinazione urbanistica	F.	Mapp.	Superficie Ha	Valutazione (*)	Note			
76	187		--- / ---	Oristano	Viale Fondazione Rockefeller	H3/G2	13	ex 1958	0,0098	€ -	Aree all'interno di lotto privato per problematica catastale. Rimozione dell'uso civico mediante inserimento nel piano di trasferimento degli usi civici e successiva alienazione mediante trattativa privata			
			ex 1959					0,0015	€ -					
			Totale					0,0113	€ -					
77	56		4389 / 1097	Oristano	Pardu Accas	H3/G2	1	25	4,4305	€ -				
			4390 / 1098					57	1,2340	€ -				
			4391 / 1100					73	3,7330	€ -				
			Totale					9,3975	€ -					
78	79		4830 / 1094	Oristano	Palloni	E1	1	137	2,7448	€ -	Eventuale valorizzazione mediante la realizzazione di Orti Urbani.			
			4831 / 1094					138	0,0092	€ -				
			8357 / ---					139 parte	4,8733	€ -				
			9977 / ---					140	0,0175	€ -				
			4401 / 1099					141 parte	0,5578	€ -				
			4458 / 1099					142	0,0125	€ -				
			4854 / 1095					2604	1,3530	€ -				
Totale		9,5681	€ -											
79	57		4832 / ---	Oristano	Palloni	E1	1	69	2,5310	€ -				
			4853 / ---					80	0,2140	€ -				
			4893 / 1262					68	1,0000	€ -				
			Totale					3,7450	€ -					
80	127		4891 / ---	Oristano	Palloni	E1	1	45	7,5165	€ -	AGRIS. Valorizzazioni mediante concessione pluriennale			
			4884 / ---					3	1,6945	€ -				
			4885 / ---					36	0,5240	€ -				
			9978 / ---	Oristano (Comune catastale Nuraxinieddu)	Palloni	6	106	0,4195	€ -					
			9979 / ---				147	0,4746	€ -					
			Totale				10,6291	€ -						
81	128		4833 / ---	Oristano	Palloni	E1	1	118	2,7920	€ -	Valorizzazioni mediante concessione pluriennale			
			9975 / ---					119 parte	0,0880	€ -				
			9976 / ---					120	0,0615	€ -				
			4855 / ---					2605	2,5261	€ -				
			4856 / ---					2606	0,0811	€ -				
			4827 / ---					2608	1,6735	€ -				
Totale		7,2222	€ -											

segue >>>

<<< Beni patrimoniali **Gravati da usi civici** - TERRENI








N. Ord.	N. Scheda	Rif.	ID/ Cod. Inv.	Comune	Località	Destinazione urbanistica	F.	Mapp.	Superficie Ha	Valutazione (*)	Note						
82	129		8357 / ---	Oristano	Palloni	E1	1	139 parte	8,2176	€ -	Valorizzazioni mediante concessione pluriennale						
			4401 / 1099					141 parte	0,4145	€ -							
			Totale					8,6321	€ -								
83	92		4392 / 1101	Oristano	Pardu Accas	H3/G2	3	12	0,3820	€ -							
84	98		4861 / ---	Oristano	Viale S. Martino - Via D. Pietri	S4	20	427 parte	0,1225	€ -	Area"S4" - Valorizzazione mediante concessione pluriennale.						
			--- / ---		Via Dorando Pietri			21	strada	0,0225		€ -					
			Totale		0,1450			€ -									
85	104		4859 / ---	Oristano	Viale Cimitero	S3	20	14 parte	0,4000	€ -	Valorizzazione mediante mutamento di destinazione d'uso e successiva concessione						
86	28		5824 / 81	Oristano	ex Mattatoio Via Fondazione Rockefeller	G1_1	13	39 parte	0,1100	€ -	Area "G1_1" . Da sottoporre a perizia estimativa previo accatastamento e rimozione uso civico sul reliquato tramite inserimento nel piano di trasferimento degli usi civici						
								1611 parte									
								strada parte									
								acqua parte									
87	85	"A"	5083 / 1108	Torregrande	Via Stella Maris - SP 1	F4 - G2	8	23	1,6320	€ -	Area oggetto di valorizzazione con concessione pluriennale mediante manifestazione di interesse da parte di soggetti privati. Rimozione degli usi civici tramite inserimento nel piano di trasferimento.						
			428 parte					1,4618	€ -								
			149 parte					8,0110	€ -								
			429 parte					0,2872	€ -								
			334 parte					0,5457	€ -								
			337 parte					0,6880	€ -								
			strada					0,0492	€ -								
			Totale					12,6749	€ -								
			"B"					5194 / 1106	Torregrande	Via Stella Maris - Via Cristoforo Colombo		H2 - G1_1	8	337 parte	0,8900	€ -	Area sosta camper - L'area G2 è già stata oggetto di trasferimento dell'uso civico con Det. Argea n. 2447/10, per la parte restante è previsto l'inserimento nel piano di trasferimento degli usi civici. Valorizzazione mediante concessione pluriennale.
								5082 / ---		334 parte				0,8850	€ -		
5081 / ---	155 parte	0,3920		€ -													
--- / ---	strada	0,0630		€ -													
Totale		2,2300	€ -														
"C"	5077 / 1107	Torregrande	Via C. Colombo	G2	8	149 parte	0,8000	€ -	Area sosta camper futura. Trasferimento degli usi civici avvenuto con Det. Argea n. 2447/10								
"D"	5081 / ---	Torregrande	Via Stella Maris	G2	8	155 parte	0,7500	€ -	Area Grandi Eventi. Trasferimento degli usi civici avvenuto con Det. Argea n. 2447/10. Valorizzazione mediante concessione pluriennale.								
	5077 / 1107					149 parte	3,5760	€ -									
	5082 / ---					334 parte	0,2600	€ -									
	5093 / 1107					428 parte	0,5500	€ -									
	5094 / ---					429 parte	0,0595	€ -									
	--- / ---					strada	0,1119	€ -									
Totale		5,3074	€ -														
"E"	5077 / 1107	Torregrande	Via Stella Maris - SP 1	G1_1	8	149 parte	1,1169	€ -	Area Tiro a volo.								
	5093 / 1107		428 parte			1,1356	€ -										
	5094 / ---		429 parte			0,1149	€ -										
	--- / ---		strada			0,1217	€ -										
Totale		2,4891	€ -														
88	58	Lotto 41	5112 / 1111	Torregrande	Via dei Pescatori	B3.b	8	489	0,0288	€ -	Rimozione dell'uso civico mediante inserimento nel piano di trasferimento degli usi civici, regolarizzazione catastale (frazionamento) del lotto 51 e successiva alienazione mediante Asta Pubblica						
Lotto 51		--- / 1104	639 parte					0,0220	€ -								
90	59		9985 / ---	Torregrande	Via Domenico Millelire	B3.b	8	261 e.u.	0,0284	€ -	Rimozione dell'uso civico mediante inserimento nel piano di trasferimento degli usi civici e successiva alienazione mediante Asta Pubblica						
			9986 / ---		Via Livorno	B3.b		611 e.u.	0,0261	€ -							
			Totale		0,0545	€ -											
91	91		5152 / 1104	Torregrande	Via dei Pescatori - Via Genova	F4	8	639 parte	1,3518	€ 540.720,00	Area F4 - Valore IMU 2016 - Rimozione uso civico tramite piano per il trasferimento e successiva alienazione mediante Asta Pubblica.						
92	90		8374 / ---	Donigala	Via Cabras	S3	6	1628	0,0265	€ -	Richiesta acquisto prot. 9771 del24.03.2011. Area "S3" - Rimozione uso civico tramite inserimento nel piano di trasferimento e successiva alienazione mediante trattativa privata.						
93	44		4530 / 1016	Massama	Riu Mannu	E1	7	143	0,4290	€ -	Rimozione dell'uso civico mediante inserimento nel piano di trasferimento degli usi civici e successiva alienazione mediante asta pubblica/trattativa privata						
			4531 / 1017	Massama	Riu Mannu	E1	7	273	0,2665	€ -							
			Totale		0,6955	€ -											

segue >>>

<<< Beni patrimoniali **Gravati da usi civici** - TERRENI

N. Ord.	N. Scheda	Rif.	ID / Cod. Inv.	Comune	Località	Destinazione urbanistica	F.	Mapp.	Superficie Ha	Valutazione (*)	Note
94	54		9989 / ---	Massama	Frasseris	B2.f	6	376 parte	0,0046	€ 7.820,00	Richiesta acquisto prot. 21451 del 25.06.13. Area "B2.f" - Valore IMU 2016 - Rimozione uso civico mediante inserimento nel piano di trasferimento degli usi civici e successiva alienazione mediante Asta Pubblica/Trattativa privata
95	88		4547 / 1009	Massama	Is Argiolas	E1	6	478	0,1270	€ -	Rimozione dell'uso civico mediante inserimento nel piano di trasferimento degli usi civici e successiva alienazione mediante asta pubblica/trattativa privata
96	89		4548 / 1010	Massama	Is Argiolas	E1	6	482	0,0060	€ -	Rimozione dell'uso civico mediante inserimento nel piano di trasferimento degli usi civici e successiva alienazione mediante asta pubblica/trattativa privata
97	126		4542 / ---	Massama	Is Argiolas	E1 - S3	6	355	1,7970	€ -	ZONA SPORTIVA - CARCERE Valorizzazione mediante la realizzazione di Orti Urbani.
		4539 / ---	483					1,1465	€ -		
		4538 / ---	354					0,1760	€ -		
		4532 / ---	455					0,0830	€ -		
		7237 / ---	285 parte					2,0770	€ -		
		4746 / ---	473					0,1790	€ -		
		9990 / ---	456					0,0140	€ -		
		9991 / ---	489					0,1160	€ -		
		4544 / ---	488					0,6800	€ -		
		4541 / ---	484					0,7130	€ -		
		--- / ---	strada					0,3200	€ -		
		Totale									
98	45		4575 / 1024	Nuraxinieddu	Pezza Procu	E1	7	22	0,3280	€ -	Rimozione dell'uso civico mediante inserimento nel piano di trasferimento degli usi civici e successiva alienazione mediante asta pubblica/trattativa privata
		4576 / 1025	195					0,1140	€ -		
		4577 / 1025	196					0,0850	€ -		
Totale									0,5270	€ -	
99	55	Lotto A	4553 / 1018	Nuraxinieddu	Santa Maria su Claru	E1	5	910	0,2260	€ -	Rimozione dell'uso civico mediante inserimento nel piano di trasferimento degli usi civici e successiva alienazione mediante asta pubblica/trattativa privata
100		Lotto B	4557 / 1019					462	0,0198	€ -	
			4558 / 1019					490	0,0711	€ -	
			4559 / 1019					491	0,0215	€ -	
			4560 / 1019					492	0,0479	€ -	
101		Lotto C	4563 / 1020					488	0,0359	€ -	
			4564 / 1020					489	0,0191	€ -	
Totale									0,4413	€ -	
102	60		4819 / 1271	Sili	Luggiana	E1	4	394	0,5870	€ -	Rimozione dell'uso civico mediante inserimento nel piano di trasferimento degli usi civici e successiva alienazione mediante asta pubblica/trattativa privata
103	61		4816 / 1270	Sili	S'Appaxiadroxii	E2	5	127	0,0610	€ -	Richiesta acquisto prot. 1981 del 17.01.13. L'area, avente caratteristiche di utilizzazione agricola come confermato nel vigente PUC, può essere concessa in affitto mediante procedimento di riserva di esercizio ai sensi art. 16 L.R. 12/94
		4817 / 1268	123					1,0105	€ -		
		4818 / 1269	125					0,0405	€ -		
Totale									1,1120	€ -	

LEGENDA

-  Valutazione Agenzia del Territorio
-  Valutazione da professionisti
-  Valutazione puramente indicativa da sottoporre a perizia di stima
-  Richieste di prop. per usucapione o contenzioso in corso
-  Valutazione Media prezzo vendita aste precedenti
-  Superfici grafiche
-  Valutazione determinata per via analogica

N.B. Per quanto riguarda gli immobili gravati da uso civico si procederà alla loro eventuale dismissione successivamente alla risoluzione delle problematiche inerenti