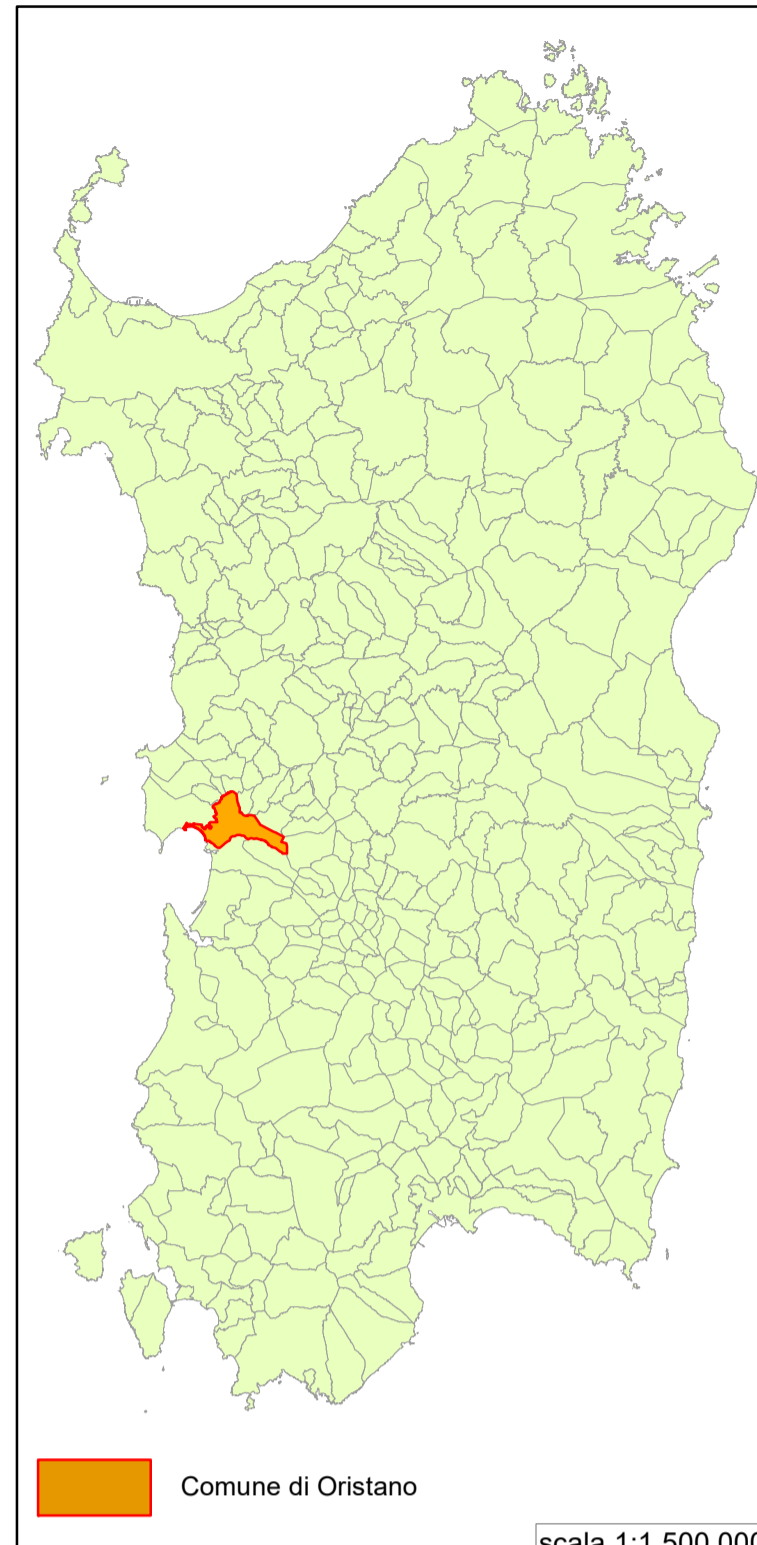
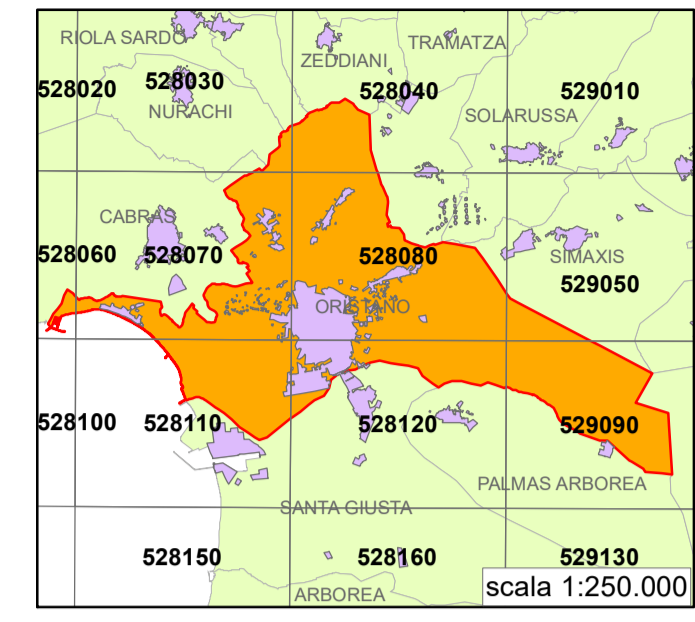




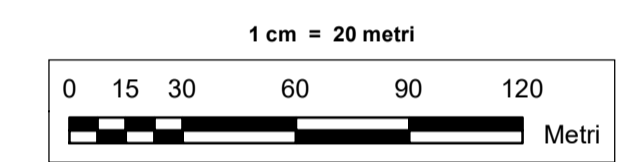
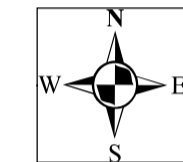
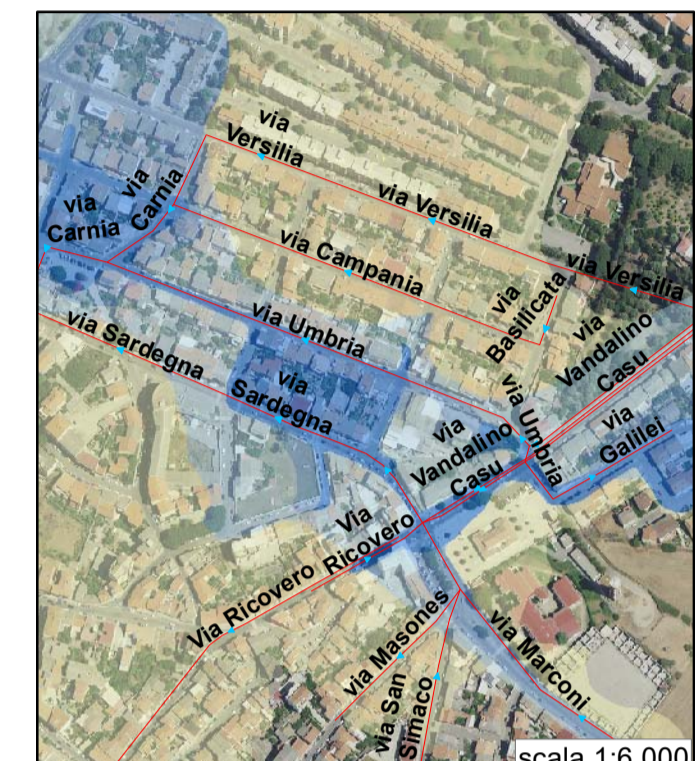
**INQUADRAMENTO GEOGRAFICO**



**INQUADRAMENTO CARTOGRAFICO**  
Carta Tecnica Regionale



**INQUADRAMENTO INTERVENTO**



Collettori	Canalette Griglie	Pozzetti caditoie
Via Ricovero ripristino condotta esistente	via Basilicata	caditoia
Via Sardegna nuova condotta Dn 1,0	via Gallie	pozzetto ispezione
Via Umbria nuova condotta Dn 0,6 m	via Ricovero	
Via Versilia rifacimento condotta esistente Dn 0,4	via Sardegna	
Via Versilia nuova condotta Dn 0,4		
Collettori esistenti		



**REGIONE AUTONOMA DELLA SARDEGNA**  
Assessorato dei Lavori Pubblici  
Direzione Generale dei Lavori Pubblici  
Servizio opere idriche e idrogeologiche

**ENTE ATTUATORE**



D.G.R. N. 740 DEL 12/02/2019 – Programma di spesa per progettazione e realizzazione di interventi di riqualificazione delle reti di drenaggio in area urbana, con priorità per le aree ad elevato rischio.

**INTERVENTO PER IL RIPRISTINO DELLA FUNZIONALITÀ IDRAULICA NELLA ZONA DEL FORO BOARIO IN ORISTANO**  
CIG: ZA62B4E40C

**PROGETTO DI FATTIBILITÀ TECNICO ED ECONOMICA**

**Planimetria interventi**

Tavola:	<b>02</b>
Scala:	<b>1:2.000</b>

**Redatto da:**  
Responsabile della progettazione: **Ing. Tonino Mulas**  
**Progettazione:**  
Aspetti idraulici: **Ing. Tonino Mulas**  
Aspetti geologici: **Geol. Antonello Frau**

Committente	<b>Comune di Oristano</b> Piazza E. d'Alborea, 44 - 09170 Oristano istituzionale@pec.comune.oristano.it		Responsabile Unico del Procedimento <b>Ing. Alberto Soddu</b>
	23.02.2020		
DATA EMISSIONE	INDICE REVISIONI	DATA	DESCRIZIONE DELLA MODIFICA
			Febbraio 2021