




COMUNE DI ORISTANO
COMUNI DE ARISTANIS



PIANO DEGLI IMPIANTI

Oggetto: Piano Generale degli Impianti Pubblicitari e delle Pubbliche affissioni

Settore: Programmazione, gestione delle risorse e servizi culturali

Dirigente del Settore: Dott.ssa Maria Rimedia CHERGIA

Progettisti: Arch. Roberto TALLORU
Geom. Andrea DORE

Elaborato: tav. 6G

Titolo: PLANIMETRIA POSIZIONAMENTO IMPIANTI
SITUAZIONE DI PROGETTO

Scala: 1:2.000

Adozione: Delib. C.C. n. ___ del ___/___/___

Approvazione definitiva: Delib. C.C. n. ___ del ___/___/___

Data: Settembre 2017

Legenda

Impianti pubblicitari

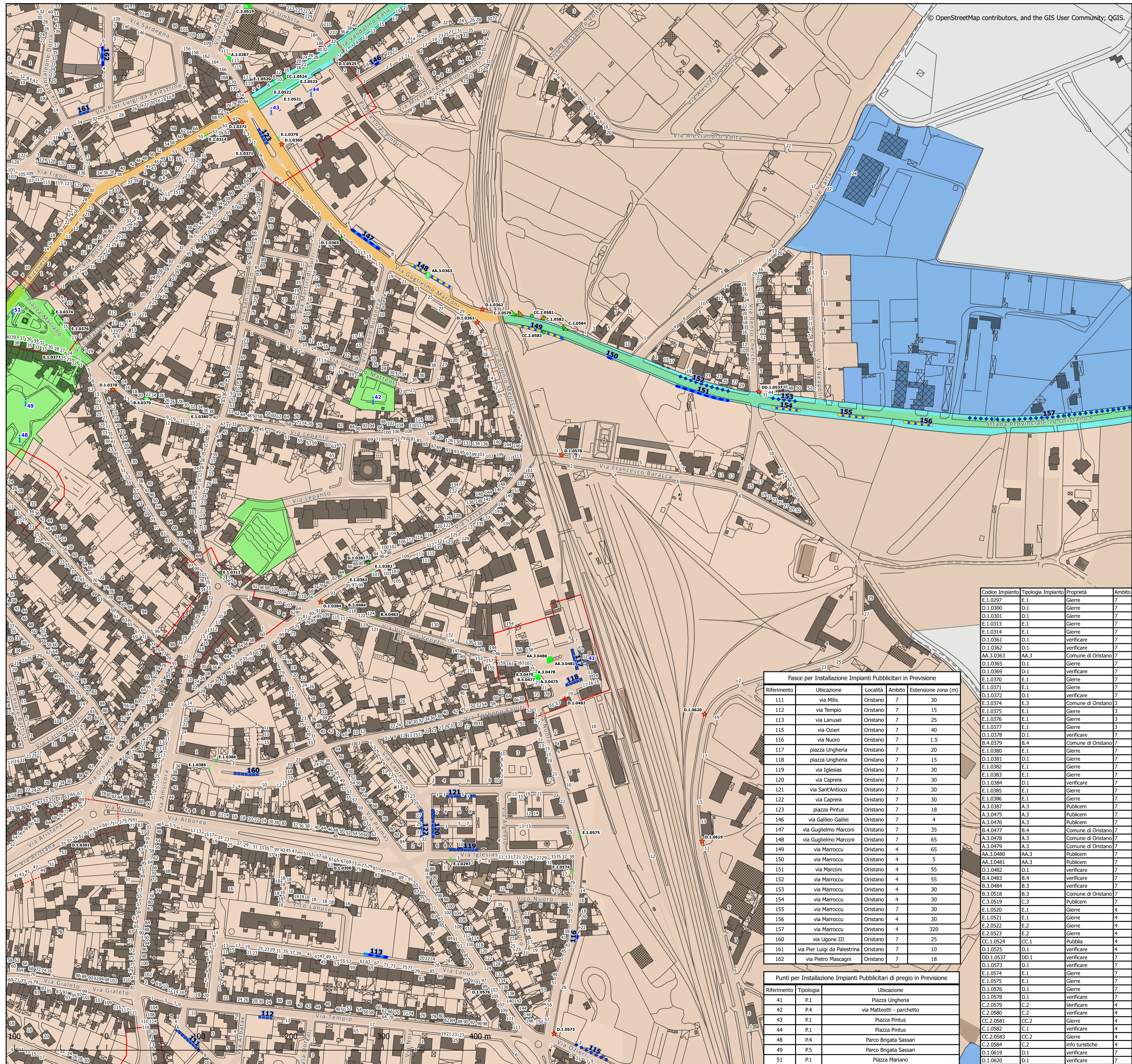
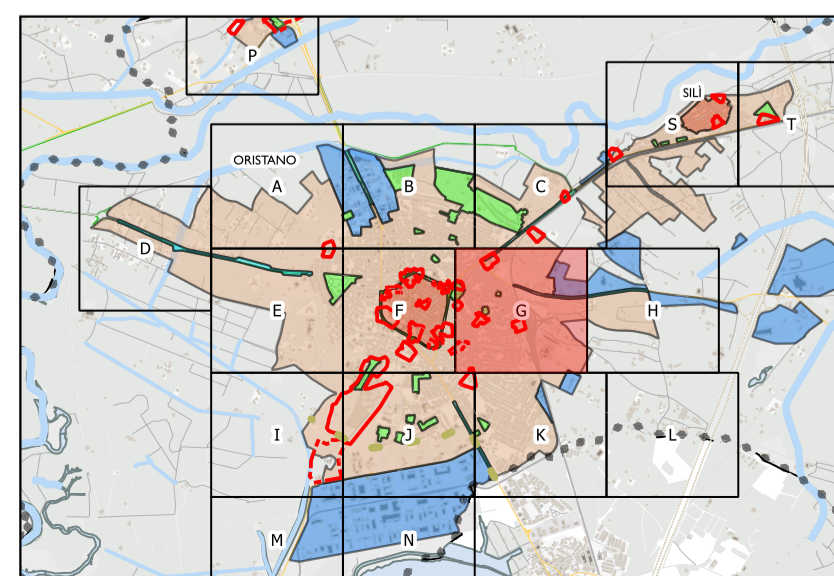
- Esistente - Standardo - Plancia Portamanifesti Comunale Monofacciale (A.3 - A.4 - B.3 - B.4 - B.2)
- Esistente - Standardo - Plancia Portamanifesti (Gestione Publicem) Monofacciale (A.3 - A.4 - B.3 - B.4)
- Esistente - Standardo Portamanifesti Comunale bifacciale (AA.3 - AA.4)
- Esistente - Standardo Portamanifesti (Gestione Publicem) Bifacciale (AA.3 - AA.4)
- Esistente - Cartello 6.00 X 3.00 m (Gestione Publicem) (C.3 - CC.3)
- Esistente - Cartello 6.00 X 3.00 m (Proprietà da Verificare) (C.3)
- Esistente - Cartello 6.00 X 3.00 m Start (C.3 - CC.3)
- Esistente - Cartello Bifacciale (Gestione Privata) Superficie < 2mq (CC.1)
- Esistente - Cartello Bifacciale (Proprietà da Verificare) Superficie < 2mq (CC.1)
- Esistente - Cartello Bifacciale (Gestione Privata) Superficie > 2mq (CC.2)
- Esistente - Cartello Bifacciale (Proprietà da Verificare) Superficie > 2mq (CC.2)
- Esistente - Cartello Monofacciale (Gestione Privata) Superficie < 2mq (C.1)
- Esistente - Cartello Monofacciale (Proprietà da Verificare) Superficie < 2mq (C.1)
- Esistente - Cartello Monofacciale (Gestione Privata) Superficie > 2mq (C.2)
- Esistente - Cartello Monofacciale (Proprietà da Verificare) Superficie > 2mq (C.2)
- Palina Fermata Autobus (E.1)
- Pensilina Fermata Autobus (E.2)
- ★ Esistente - Preinsegna (Gestione Privata) (D.1 - DD.1)
- ★ Esistente - Preinsegna (Proprietà da Verificare) (D.1 - DD.1)
- ★ Da adeguare - Preinsegna (Proprietà da Verificare) (D.1 - DD.1)
- ★ Da dimettere - Preinsegna (Proprietà da Verificare) (D.1 - DD.1)
- Quadro Planimetrico (E.3) - Pannello Informativo (E.4 - E.5)
- Transenna Parapetonale (E.6)
- Bacchea (B.5)
- Tabellone elettronico (C.4)
- Poster su parete cieca (F.1)
- Cartello Informazioni Turistiche

Impianti in Previsione

- Standardi o Plance Monofacciali
- Standardi Bifacciali
- Poster 6.00 X 3.00 m Monofacciali
- Poster 6.00 X 3.00 m Bifacciali
- Cartelli su palo Mono o Bifacciali
- Impianti Pubblicitari di pregio in Previsione

Zonizzazione

- Ambito 1
- Ambito 2
- Ambito 3
- Ambito 4
- Ambito 5
- Ambito 6
- Ambito 7
- Fascia di Rispetto Bene Identitario
- Fascia di Rispetto Bene Architettonico
- Fascia di Rispetto Bene Archeologico



© OpenStreetMap contributors, and the GIS User Community; QGIS.

Fasce per Installazione Impianti Pubblicitari in Previsione				
Riferimento	Ubicazione	Località	Ambito	Estensione zona (m)
111	via Mills	Oristano	7	30
112	via Tempio	Oristano	7	15
113	via Lanusei	Oristano	7	25
115	via Ozieri	Oristano	7	40
116	via Nuoro	Oristano	7	1.5
117	piazza Ungheria	Oristano	7	20
118	piazza Ungheria	Oristano	7	15
119	via Iglesias	Oristano	7	30
120	via Caprea	Oristano	7	30
121	via Sant'Antioco	Oristano	7	30
122	via Caprea	Oristano	7	30
123	piazza Pintus	Oristano	7	18
146	via Galileo Galilei	Oristano	7	4
147	via Guglielmo Marconi	Oristano	7	35
148	via Guglielmo Marconi	Oristano	7	65
149	via Marroccu	Oristano	4	65
150	via Marroccu	Oristano	4	5
151	via Marconi	Oristano	4	55
152	via Marroccu	Oristano	4	55
153	via Marroccu	Oristano	4	30
154	via Marroccu	Oristano	4	30
155	via Marroccu	Oristano	7	30
156	via Marroccu	Oristano	4	30
157	via Marroccu	Oristano	4	320
160	via Ugone III	Oristano	7	25
161	via Pier Luigi da Palestrina	Oristano	7	10
162	via Pietro Mascagni	Oristano	7	18

Punti per Installazione Impianti Pubblicitari di pregio in Previsione			
Riferimento	Tipologia	Ubicazione	
41	P.4	Piazza Ungheria	
42	P.4	via Matteotti - parcheggio	
43	P.1	Piazza Pintus	
44	P.1	Piazza Pintus	
48	P.4	Parco Brigata Sassari	
49	P.5	Parco Brigata Sassari	
51	P.1	Piazza Mariano	

Codice Impianto	Tipologia Impianto	Proprietà	Ambito
E.1.0297	E.1	Gierte	7
D.1.0300	D.1	Gierte	7
D.1.0301	D.1	Gierte	7
E.1.0313	E.1	Gierte	7
E.1.0314	E.1	Gierte	7
D.1.0361	D.1	verificare	7
D.1.0362	D.1	verificare	7
AA.3.0363	AA.3	Comune di Oristano	7
D.1.0365	D.1	Gierte	7
D.1.0369	D.1	verificare	7
E.1.0370	E.1	Gierte	7
E.1.0371	E.1	Gierte	7
D.1.0372	D.1	verificare	7
E.3.0374	E.3	Comune di Oristano	3
E.1.0375	E.1	Gierte	3
E.1.0376	E.1	Gierte	3
E.1.0377	E.1	Gierte	3
E.1.0378	E.1	verificare	7
B.4.0379	B.4	Comune di Oristano	7
E.1.0380	E.1	Gierte	7
D.1.0381	D.1	Gierte	7
E.1.0382	E.1	Gierte	7
E.1.0383	E.1	Gierte	7
D.1.0384	D.1	verificare	7
E.1.0385	E.1	Gierte	7
E.1.0386	E.1	Gierte	7
A.3.0387	A.3	Publicem	7
A.3.0475	A.3	Publicem	7
A.3.0476	A.3	Publicem	7
B.4.0477	B.4	Comune di Oristano	7
A.3.0478	A.3	Comune di Oristano	7
A.3.0479	A.3	Comune di Oristano	7
AA.3.0480	AA.3	Publicem	7
AA.3.0481	AA.3	Publicem	7
D.1.0482	D.1	verificare	7
B.4.0483	B.4	verificare	7
B.3.0484	B.3	verificare	7
B.3.0518	B.3	Comune di Oristano	7
C.3.0519	C.3	Publicem	7
E.1.0520	E.1	Gierte	4
E.1.0521	E.1	Gierte	4
E.2.0522	E.2	Gierte	4
E.2.0523	E.2	Gierte	4
CC.1.0524	CC.1	Pubblia	4
D.1.0525	D.1	verificare	4
DD.1.0537	DD.1	verificare	7
D.1.0573	D.1	verificare	7
E.1.0574	E.1	Gierte	7
E.1.0575	E.1	Gierte	7
D.1.0576	D.1	Gierte	7
D.1.0578	D.1	verificare	7
C.2.0579	C.2	verificare	4
C.2.0580	C.2	verificare	4
CC.2.0581	CC.2	Gierte	4
C.1.0582	C.1	verificare	4
CC.2.0583	CC.2	Gierte	4
C.2.0584	C.2	info turistiche	4
D.1.0619	D.1	verificare	7
D.1.0620	D.1	verificare	7