RILIEVO CELERIMETRICO - PLANIMETRIA INTERFERENZE

SCALA 1:500

🟩 = CONDOTTA ACQUA POTABILE, GHISA DN 100

▬ = CONDOTTA CLS ROTOCOMPRESSO DN 600

🟦 = CONDOTTA CLS ROTOCOMPRESSO DN 400

🟪 = ALLACCIO ACQUA POTABILE

▬ = LINEA ENEL BT

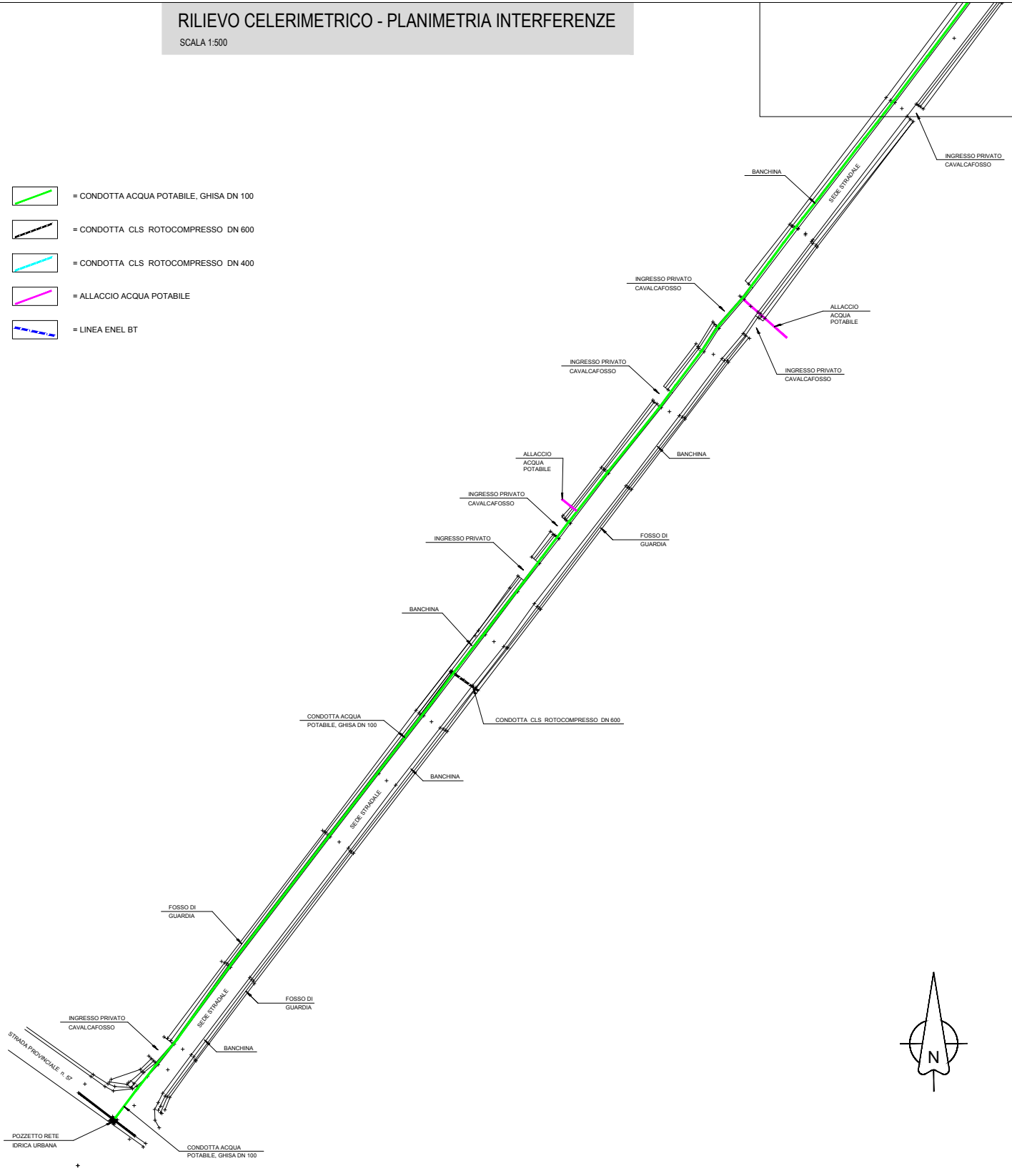
INGRESSO PRIVATO CAVALCAFOSSO
BANCHINA
SEDE STRADALE
INGRESSO PRIVATO CAVALCAFOSSO
ALLACCIO ACQUA POTABILE
INGRESSO PRIVATO CAVALCAFOSSO
INGRESSO PRIVATO CAVALCAFOSSO
BANCHINA
ALLACCIO ACQUA POTABILE
INGRESSO PRIVATO CAVALCAFOSSO
INGRESSO PRIVATO
FOSSO DI GUARDIA
BANCHINA
CONDOTTA ACQUA POTABILE, GHISA DN 100
CONDOTTA CLS ROTOCOMPRESSO DN 600
BANCHINA
SEDE STRADALE
FOSSO DI GUARDIA
FOSSO DI GUARDIA
SEDE STRADALE
INGRESSO PRIVATO CAVALCAFOSSO
BANCHINA
STRADA PROVINCIALE n. 57
POZZETTO RETE IDRICA URBANA
CONDOTTA ACQUA POTABILE, GHISA DN 100
N

SCALA 1:500

REGIONE AUTONOMA DELLA SARDEGNA

COMUNE DI ORISTANO
Provincia di Oristano

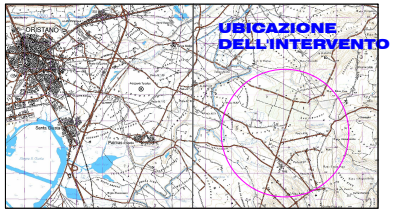
ORISTANO
UBICAZIONE DELL'INTERVENTO

PROGETTO DEFINITIVO

Manutenzione straordinaria della strada comunale della borgata di Tiria (OR), poderi ex Etfas dal n. 22 al n. 35.

RILIEVO CELERIMETRICO - PLANIMETRIA INTERFERENZE	All. B / 6
	n° prog.
Il progettista Dott. Ing. Roberto Sanna	V.il Resp. del procedimento
	Scala 1 : 500
	Data
	Data appr.

RILIEVO CELERIMETRICO - PLANIMETRIA INTERFERENZE

SCALA 1:500

🟩 = CONDOTTA ACQUA POTABILE, GHISA DN 100

⬛ = CONDOTTA CLS ROTOCOMPRESSO DN 600

🟦 = CONDOTTA CLS ROTOCOMPRESSO DN 400

🟪 = ALLACCIO ACQUA POTABILE

-·- = LINEA ENEL BT

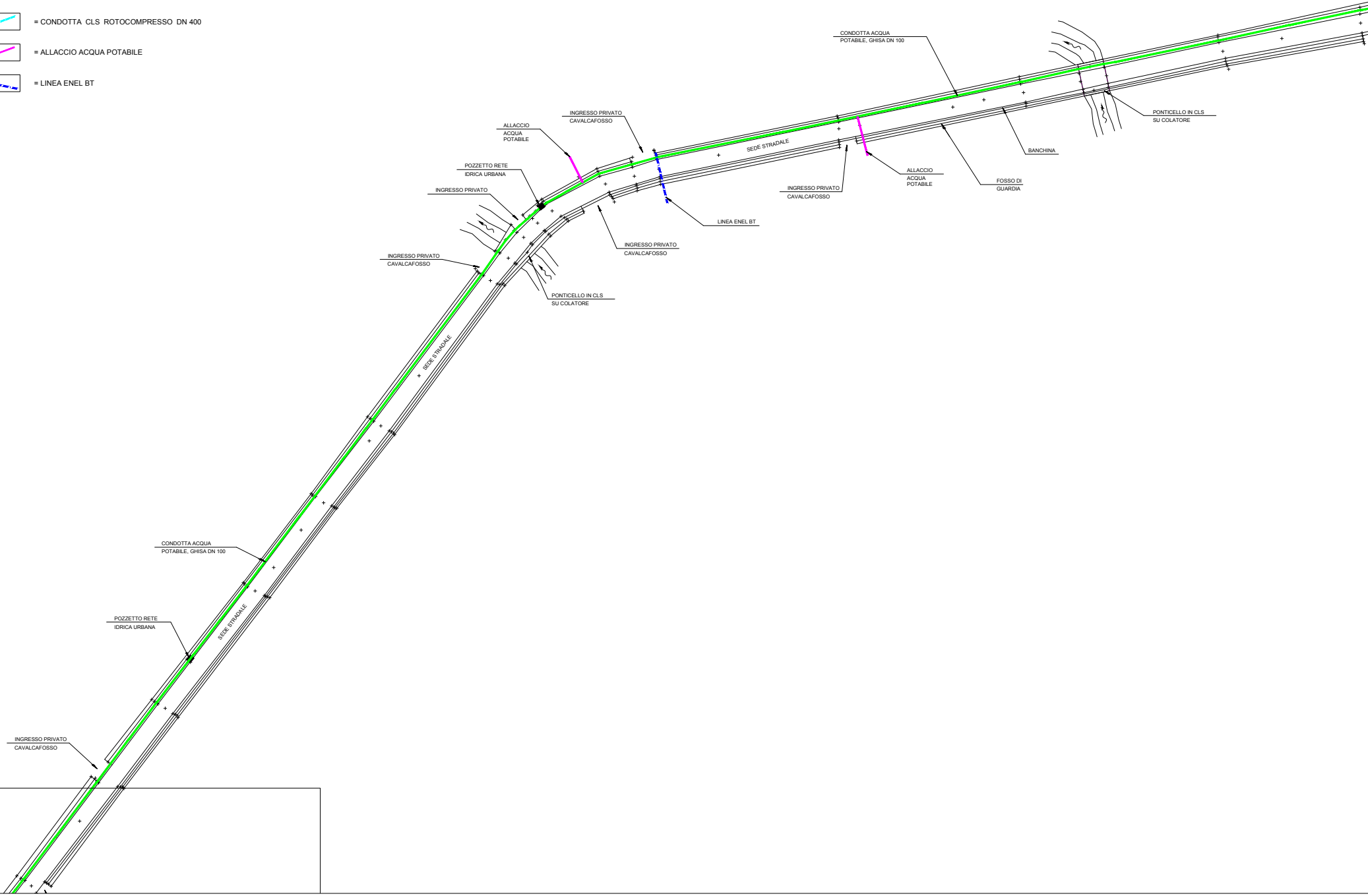
CONDOTTA ACQUA
POTABILE, GHISA DN 100
PONTICELLO IN CLS
SU COLATORE
BANCHINA
FOSSO DI
GUARDIA
ALLACCIO
ACQUA
POTABILE
INGRESSO PRIVATO
CAVALCAFOSSO
SEDE STRADALE
INGRESSO PRIVATO
CAVALCAFOSSO
ALLACCIO
ACQUA
POTABILE
LINEA ENEL BT
POZZETTO RETE
IDRICA URBANA
INGRESSO PRIVATO
INGRESSO PRIVATO
CAVALCAFOSSO
INGRESSO PRIVATO
CAVALCAFOSSO
PONTICELLO IN CLS
SU COLATORE
SEDE STRADALE
CONDOTTA ACQUA
POTABILE, GHISA DN 100
POZZETTO RETE
IDRICA URBANA
SEDE STRADALE
INGRESSO PRIVATO
CAVALCAFOSSO

RILIEVO CELERIM

SCALA 1:500

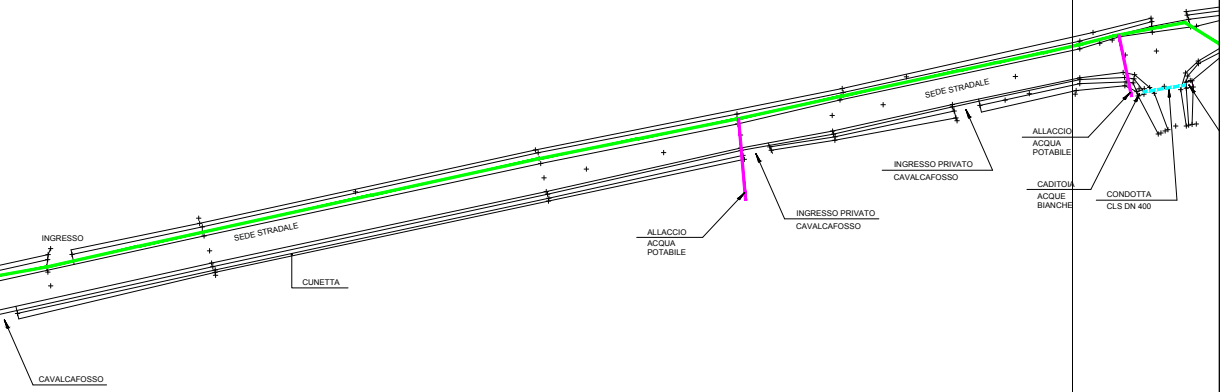
INGRESSO
SEDE STRADALE
CUNETTA
CAVALCAFOSSO
ALLACCIO ACQUA POTABILE
INGRESSO PRIVATO CAVALCAFOSSO
SEDE STRADALE
INGRESSO PRIVATO CAVALCAFOSSO
ALLACCIO ACQUA POTABILE
CADITOIA ACQUE BIANCHE
CONDOTTA CLS DN 400

🟩 = CONDOTTA ACQUA POTABILE, GHISA DN 100

⬛ = CONDOTTA CLS ROTOCOMPRESSO DN 600

🟦 = CONDOTTA CLS ROTOCOMPRESSO DN 400

🟪 = ALLACCIO ACQUA POTABILE

-·- = LINEA ENEL BT

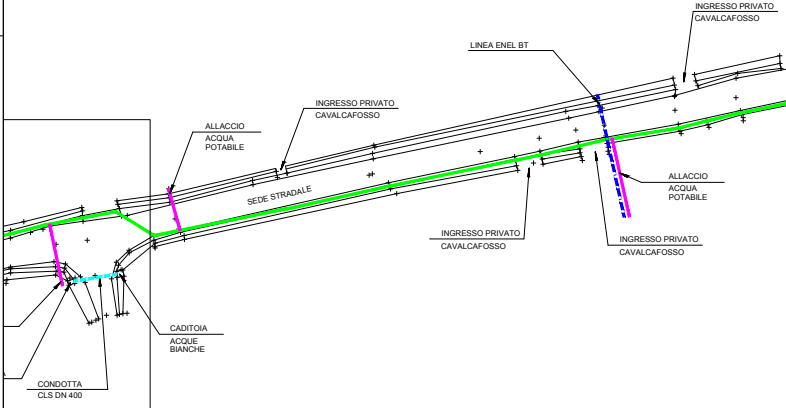
INGRESSO PRIVATO CAVALCAFOSSO
LINEA ENEL BT
INGRESSO PRIVATO CAVALCAFOSSO
ALLACCIO ACQUA POTABILE
SEDE STRADALE
ALLACCIO ACQUA POTABILE
INGRESSO PRIVATO CAVALCAFOSSO
INGRESSO PRIVATO CAVALCAFOSSO
CADITOIA ACQUE BIANCHE
CONDOTTA CLS DN 400

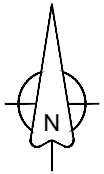

SCALA 1:500

ETRICO - PLANIMETRIA INTERFERENZE

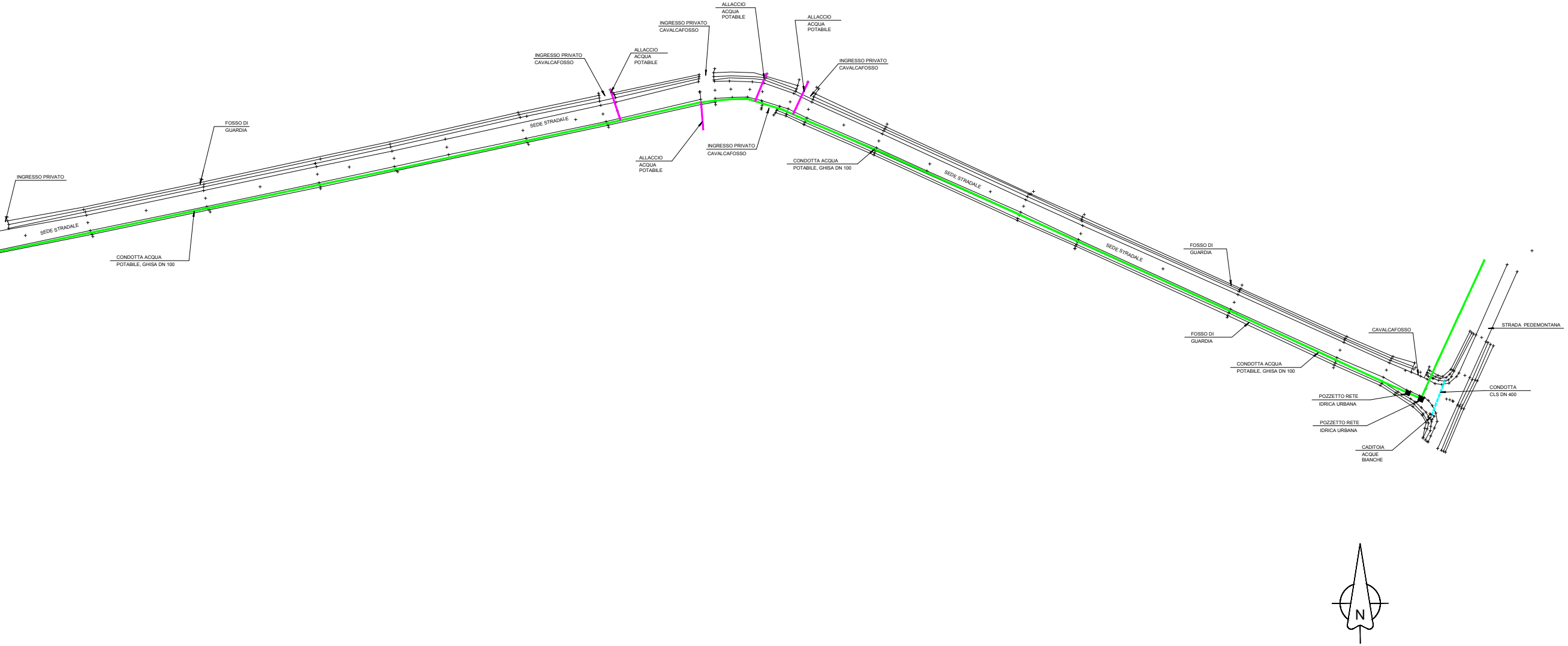
INGRESSO PRIVATO
SEDE STRADALE
CONDOTTA ACQUA POTABILE, GHISA DN 100
FOSSO DI GUARDIA
SEDE STRADALE
INGRESSO PRIVATO CAVALCAFOSSO
ALLACCIO ACQUA POTABILE
INGRESSO PRIVATO CAVALCAFOSSO
ALLACCIO ACQUA POTABILE
ALLACCIO ACQUA POTABILE
INGRESSO PRIVATO CAVALCAFOSSO
ALLACCIO ACQUA POTABILE
INGRESSO PRIVATO CAVALCAFOSSO
CONDOTTA ACQUA POTABILE, GHISA DN 100
SEDE STRADALE
SEDE STRADALE
FOSSO DI GUARDIA
FOSSO DI GUARDIA
CONDOTTA ACQUA POTABILE, GHISA DN 100
CAVALCAFOSSO
STRADA PEDEMONTANA
CONDOTTA CLS DN 400
POZZETTO RETE IDRICA URBANA
POZZETTO RETE IDRICA URBANA
CADITOIA ACQUE BIANCHE
N

SCALA 1:500