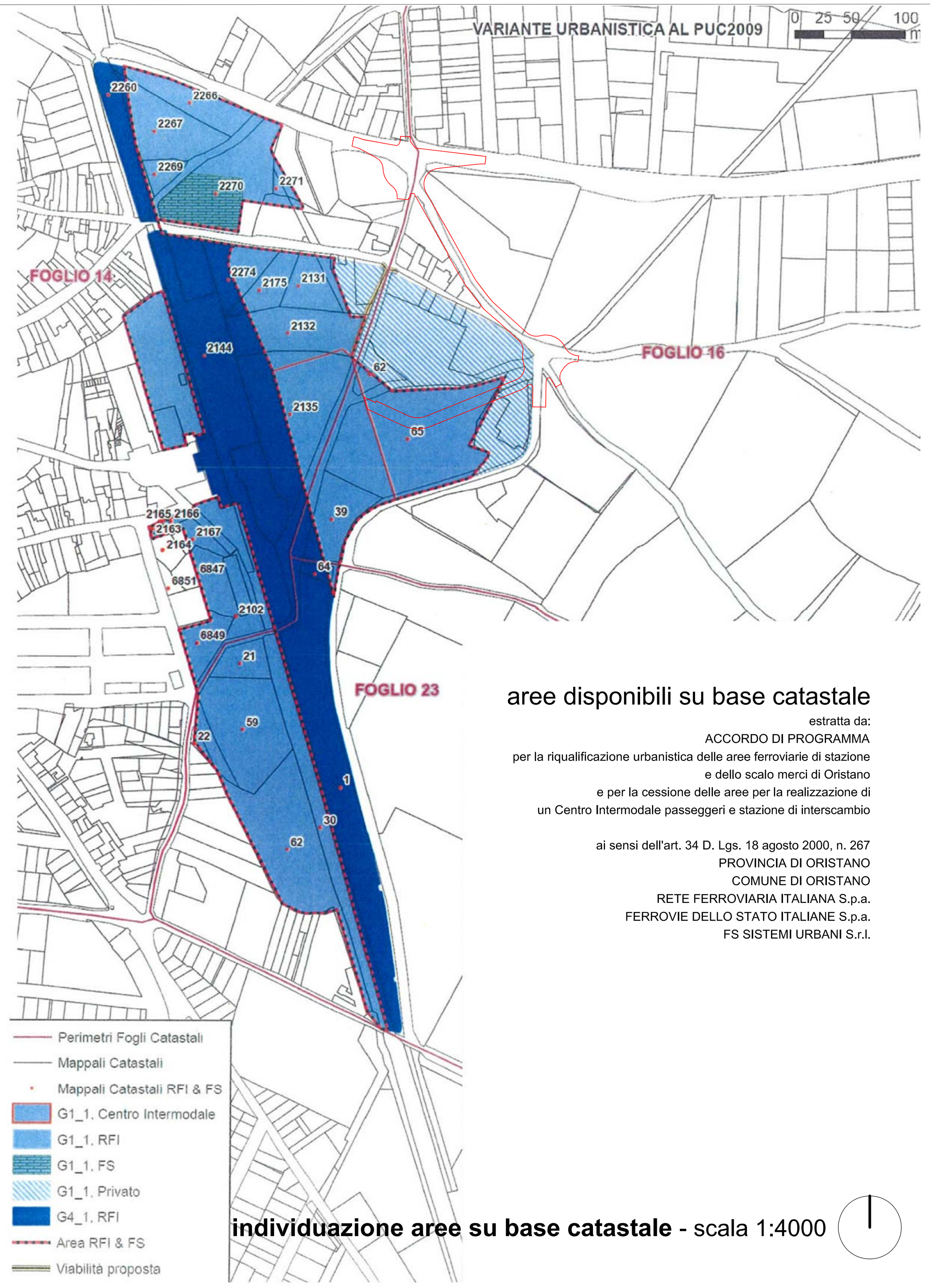

aree disponibili su base catastale

estratta da:
ACCORDO DI PROGRAMMA
per la riqualificazione urbanistica delle aree ferroviarie di stazione
e dello scalo merci di Oristano
e per la cessione delle aree per la realizzazione di
un Centro Intermodale passeggeri e stazione di interscambio

ai sensi dell'art. 34 D. Lgs. 18 agosto 2000, n. 267
PROVINCIA DI ORISTANO
COMUNE DI ORISTANO
RETE FERROVIARIA ITALIANA S.p.a.
FERROVIE DELLO STATO ITALIANE S.p.a.
FS SISTEMI URBANI S.r.l.

individuazione aree su base catastale - scala 1:4000

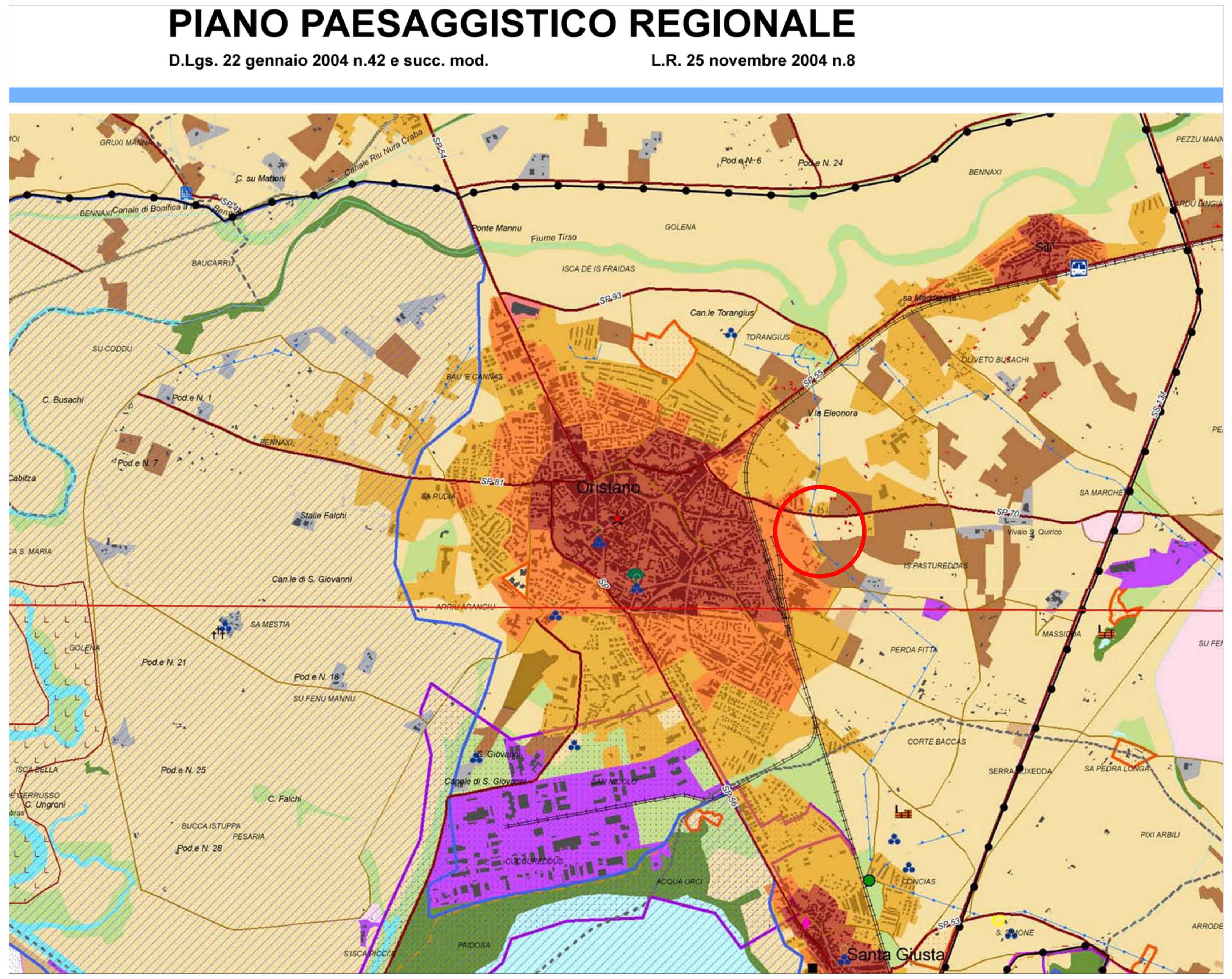

Stralcio PPR scala 1:25000

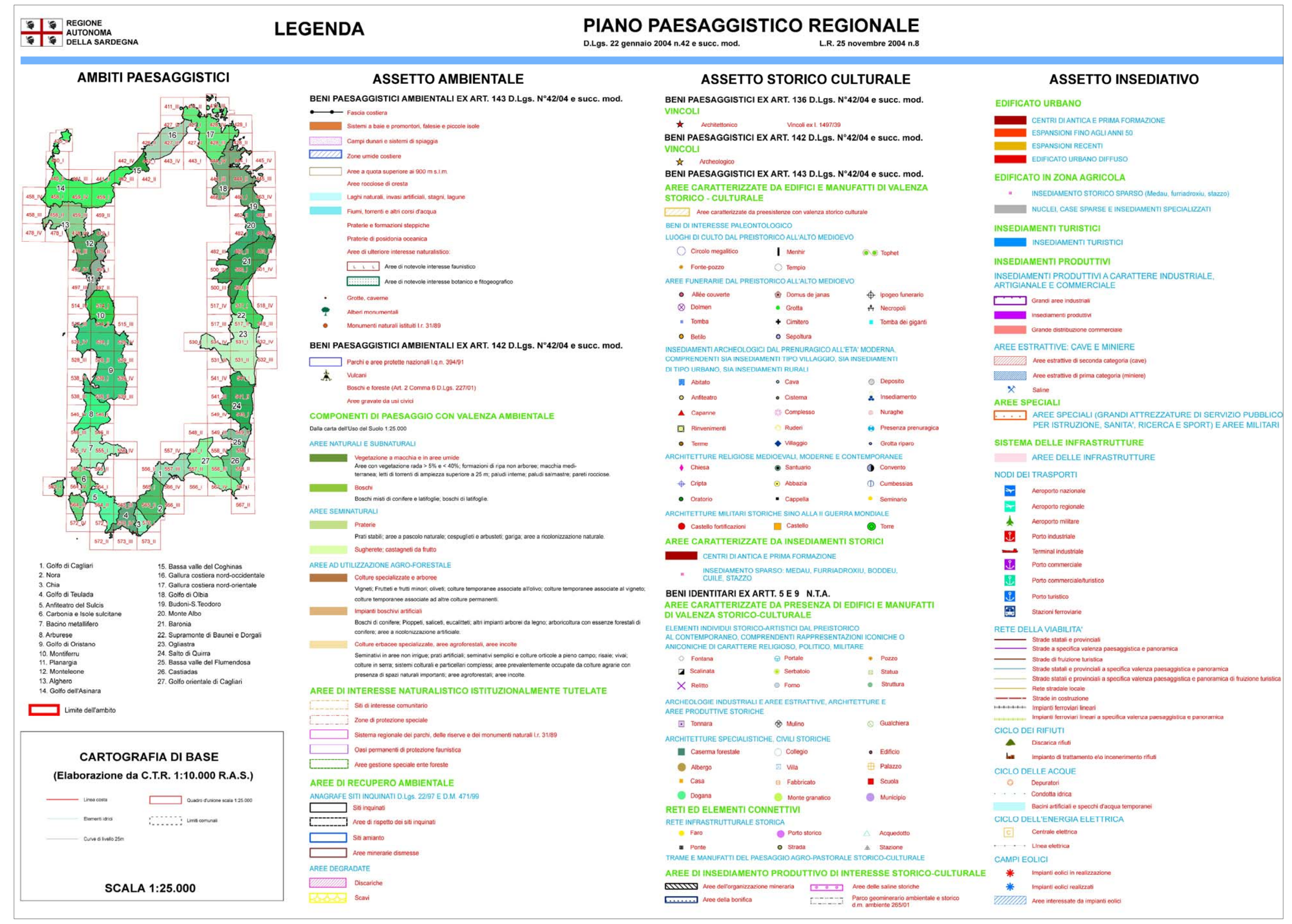

LEGENDA PPR

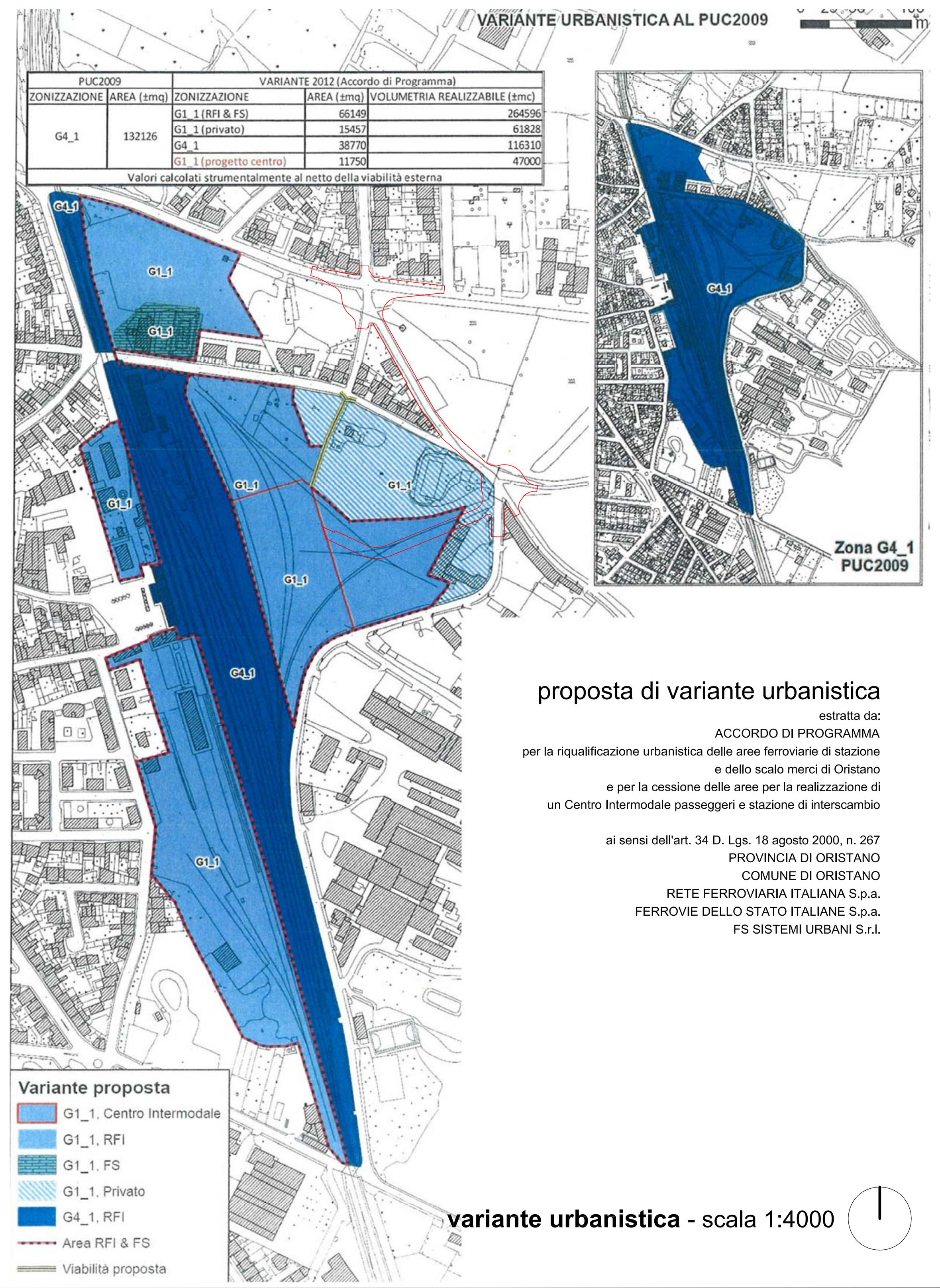

PUC2009		VARIANTE 2012 (Accordo di Programma)		
ZONIZZAZIONE	AREA (±mq)	ZONIZZAZIONE	AREA (±mq)	VOLUMETRIA REALIZZABILE (±mc)
G4_1	132126	G1_1 (RFI & FS)	66149	264596
		G1_1 (privato)	15457	61828
		G4_1	38770	116310
		G1_1 (progetto centro)	11750	47000
Valori calcolati strumentalmente al netto della viabilità esterna				

proposta di variante urbanistica

estratta da:
ACCORDO DI PROGRAMMA
per la riqualificazione urbanistica delle aree ferroviarie di stazione
e dello scalo merci di Oristano
e per la cessione delle aree per la realizzazione di
un Centro Intermodale passeggeri e stazione di interscambio

ai sensi dell'art. 34 D. Lgs. 18 agosto 2000, n. 267
PROVINCIA DI ORISTANO
COMUNE DI ORISTANO
RETE FERROVIARIA ITALIANA S.p.a.
FERROVIE DELLO STATO ITALIANE S.p.a.
FS SISTEMI URBANI S.r.l.

variante urbanistica - scala 1:4000

Ortofoto scala 1:5000

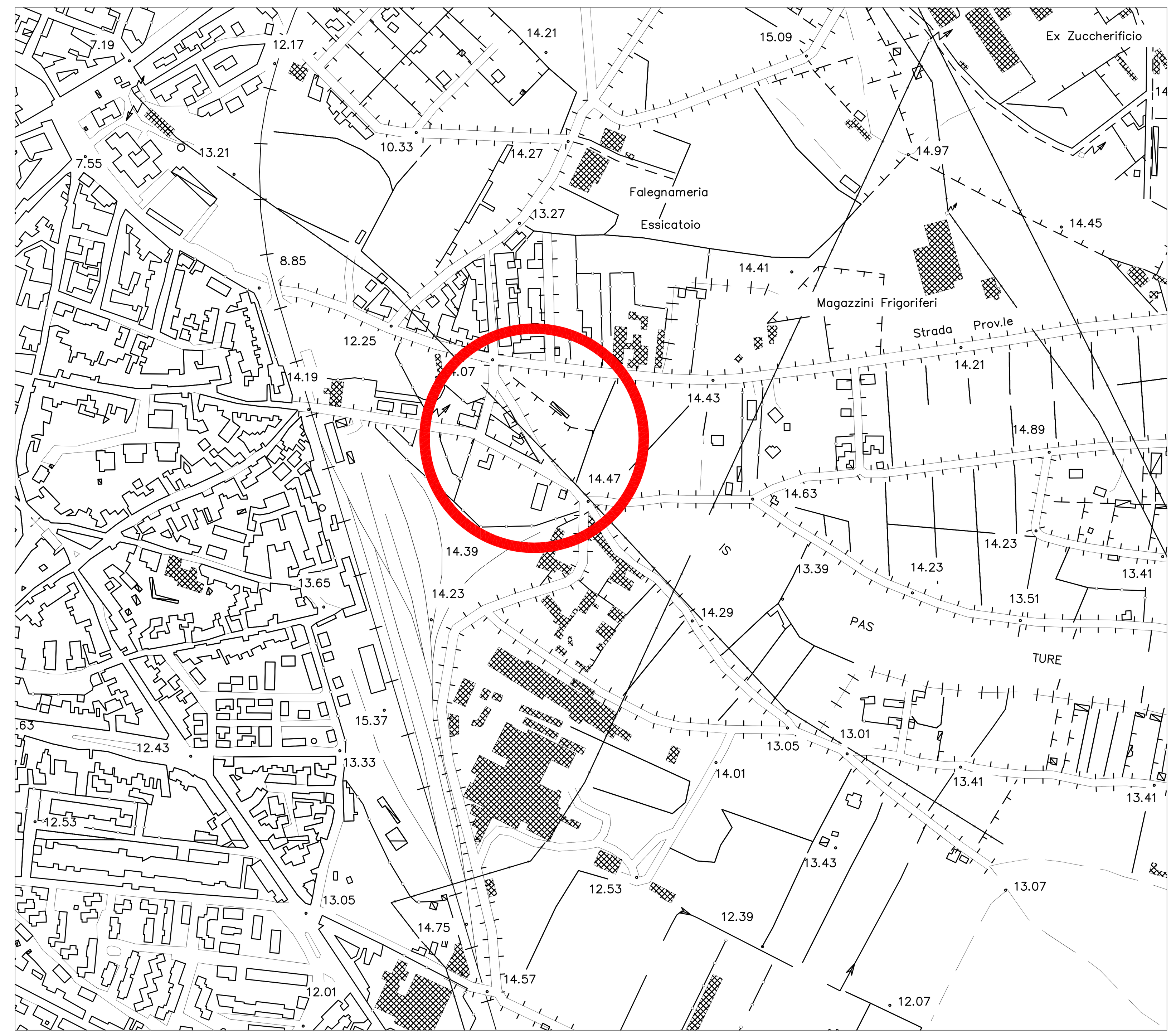

Stralcio CTR scala 1:5000

Comune di **Oristano**

PROGETTO
DEFINITIVO - ESECUTIVO

Intervento viabilità di accesso al centro intermodale passeggeri di Oristano

PRIMO STRALCIO FUNZIONALE

Progettazione
Studio LLM Associati
via Alagon, 6b - 09127 Cagliari
tel. 070660869
e-mail studiomassalilliu@tiscali.it

Responsabile del procedimento
ing. Anna Luigia Foddi

data revisione: ottobre 2019

data emissione: luglio 2019

scala: 1:25000/1:5000 1:4000

tavola: 1

oggetto: planimetrie di inquadramento territoriale