

Comune di Oristano
Comuni de Aristanis



Settore Programmazione, Gestione delle Risorse e Servizi culturali
Ufficio Patrimonio e Demanio

**Istanza di annullamento ex art. 5 comma 3 secondo
periodo L.R. 12/1994 dell'accertamento dell'uso civico
di cui al Decreto Commissariale n. 250/1939
Aree TORREGRANDE F. 8 mapp. 4/a**

TAVOLA

2

ELABORATI GRAFICI

- **COROGRAFIA** sc.1:10.000
- **MAPPA DI IMPIANTO** sc. 1:4.000
- **PLAN. CATASTALE** sc.1:1.000
- **AEROFOTO** sc.1:1.000
- **STRALCIO EX PIANO
PARTICOLAREGGIATO** sc.1:2.000

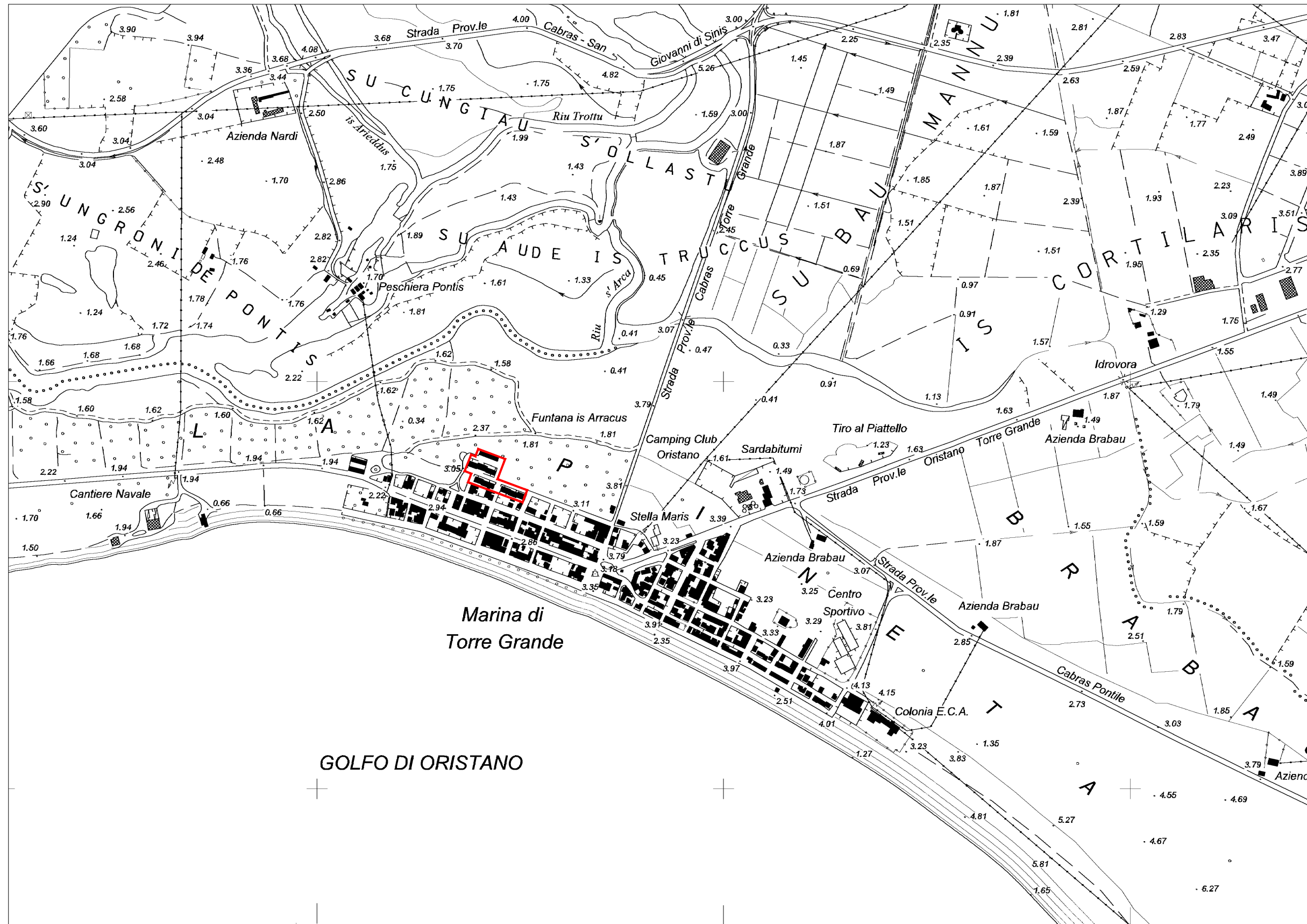
Data

L'Amministrazione

Argea


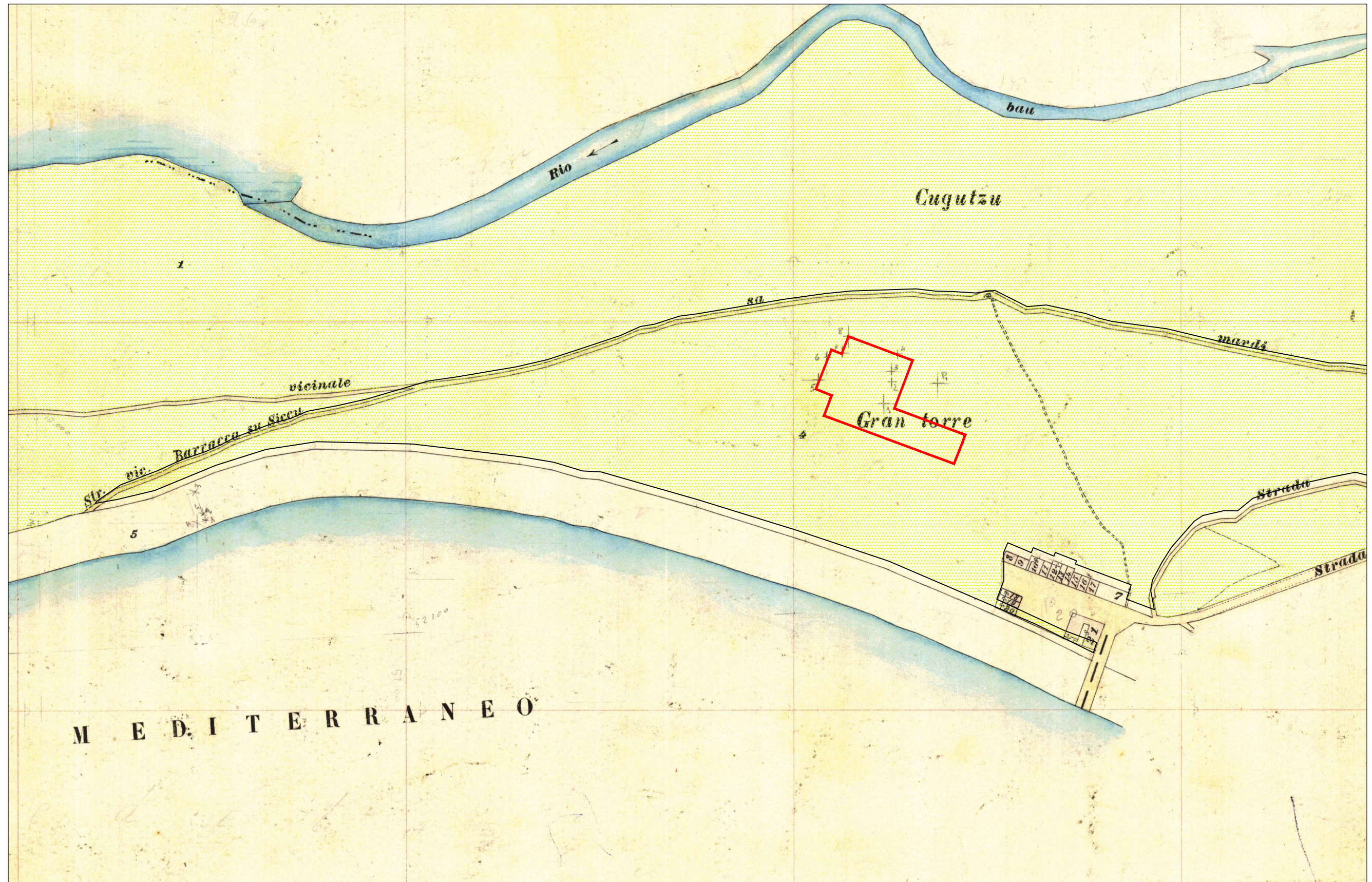
Allegato alla Delib. C.C. n. _____ del _____

Borgata marina di TORREGRANDE - COROGRAFIA sc. 1:10.000



 Delimitazione area PEEP oggetto di istanza di annullamento parziale dell'accertamento di uso civico

Borgata marina di TORREGRANDE- CARTOGRAFIA DI IMPIANTO - Foglio 8 sc. 1:4.000


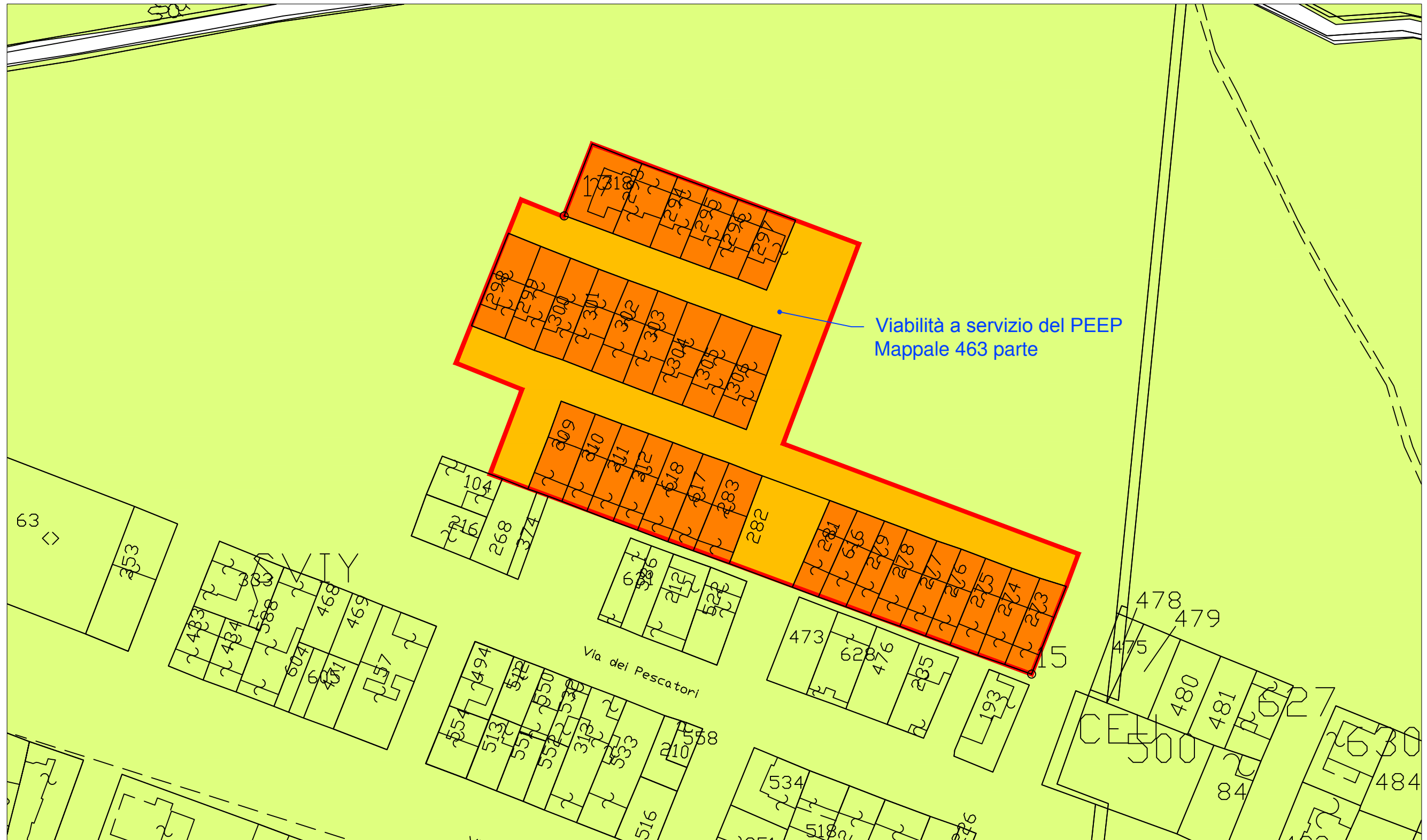


Mappali a Uso civico come da Decreto n. 250/39

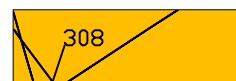


Delimitazione area PEEP in istanza di annullamento parziale dell'accertamento

Borgata marina di TORREGRANDE- CARTOGRAFIA CATASTALE sc. 1:1.000



Mappali a Uso civico come da Decreto n. 250/39



Mappali a Uso civico oggetto di istanza di annullamento parziale dell'accertamento



Mappali a Uso civico oggetto di istanza di annullamento parziale dell'accertamento concessi a privati in diritto di superficie

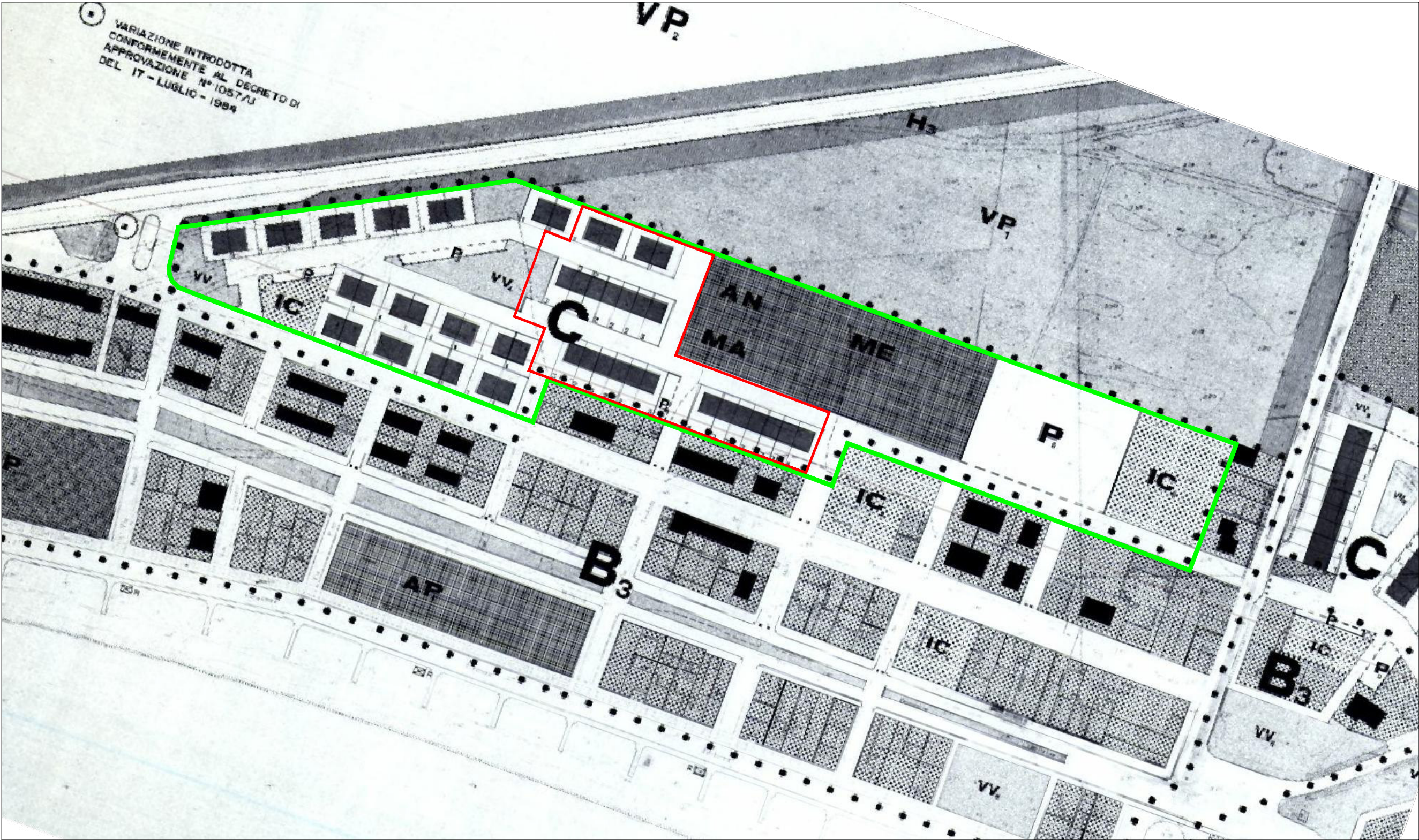
 Delimitazione area PEEP

Borgata marina di TORREGRANDE - AEROFOTO SU CATASTALE sc. 1:1.000



— Delimitazione area PEEP oggetto di istanza di annullamento parziale dell'accertamento

Borgata marina di TORREGRANDE - STRALCIO DALL'EX PIANO PARTICOLAREGGIATO sc. 1:2.000



 Delimitazione area PEEP come da Piano Particolareggiato del 1984

 Delimitazione area PEEP oggetto di istanza di annullamento parziale dell'accertamento