



COMUNE DI ORISTANO

UFFICIO TECNICO

Progetto:

MANUTENZIONE E MESSA IN SICUREZZA
DELLA VIABILITA' URBANA
- SECONDO STRALCIO FUNZIONALE - COMPLETAMENTO

PROGETTO DEFINITIVO-ESECUTIVO

Allegato:

7

Elaborati grafici

Data:

Dicembre 2019

Il Dirigente dei LL.PP.:

dott. ing. Roberto Sanna

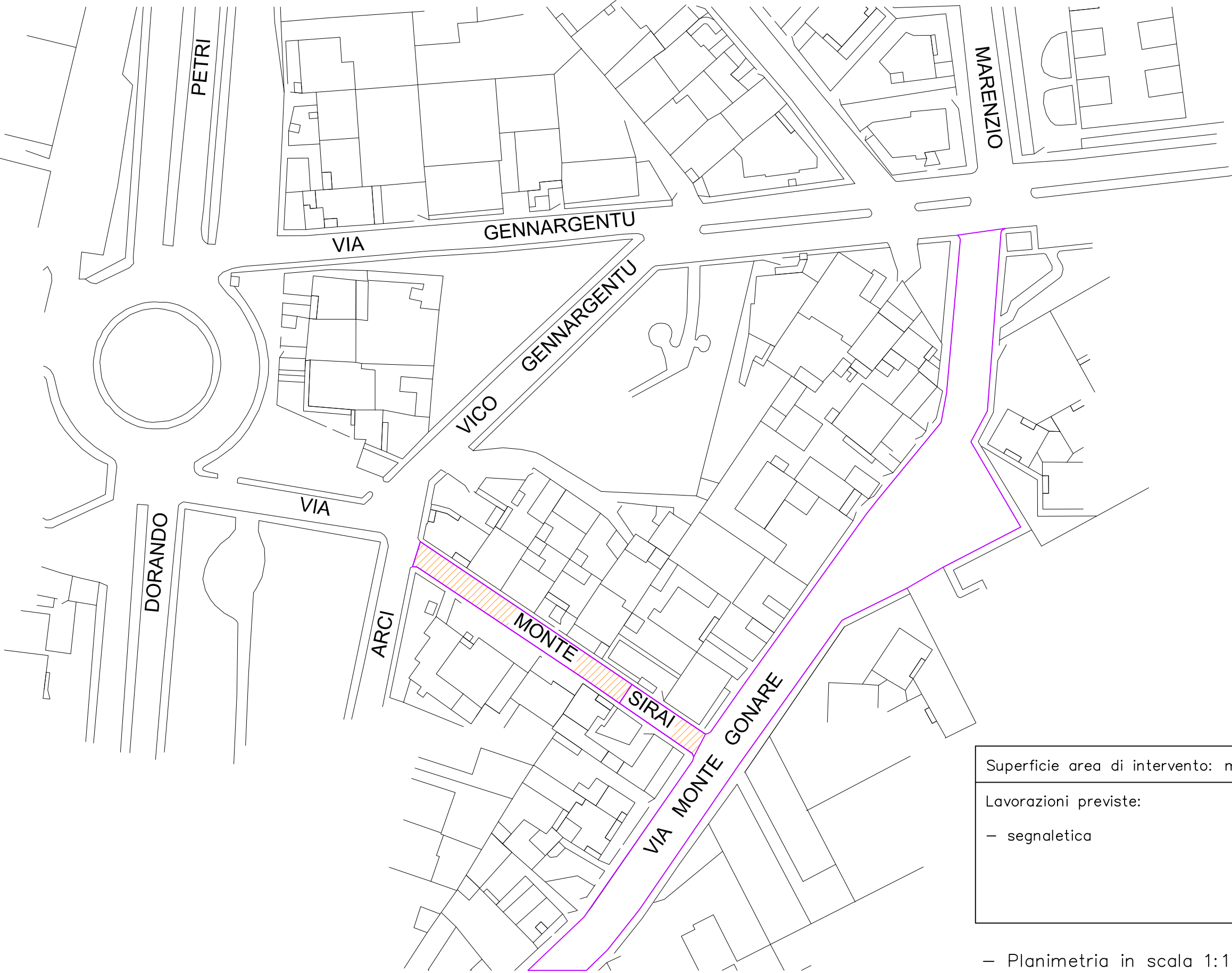
Il Responsabile del procedimento

dott. ing. Alberto Soddu

Il progettista:

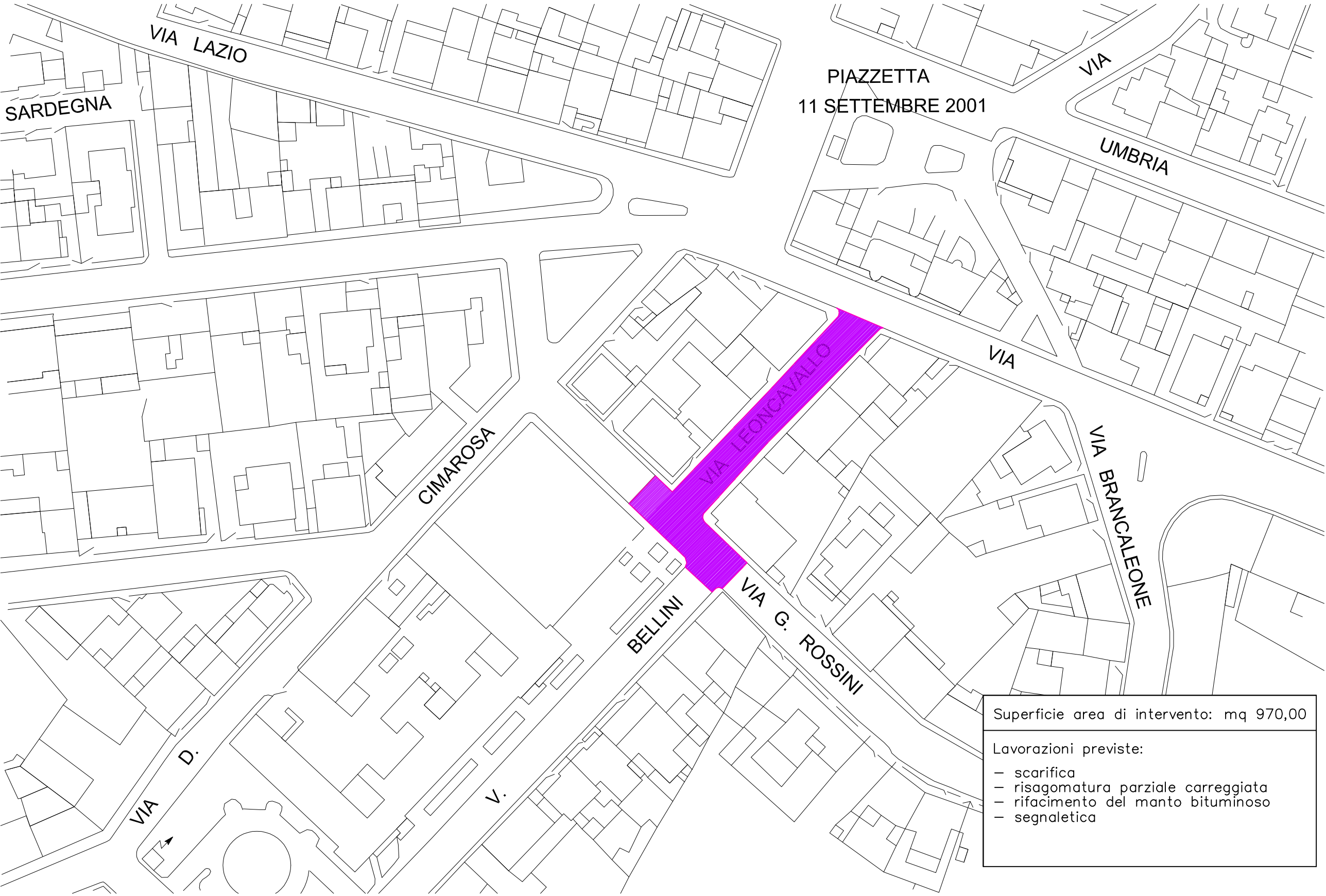
geom. Antonio Vacca

ORISTANO – VIA MONTE SIRAI



Superficie area di intervento: mq 480,00
Lavorazioni previste: <ul style="list-style-type: none">– segnaletica

ORISTANO – VIA LEONCAVALLO



NURAXINIEDDU – VIA SAN GIACOMO

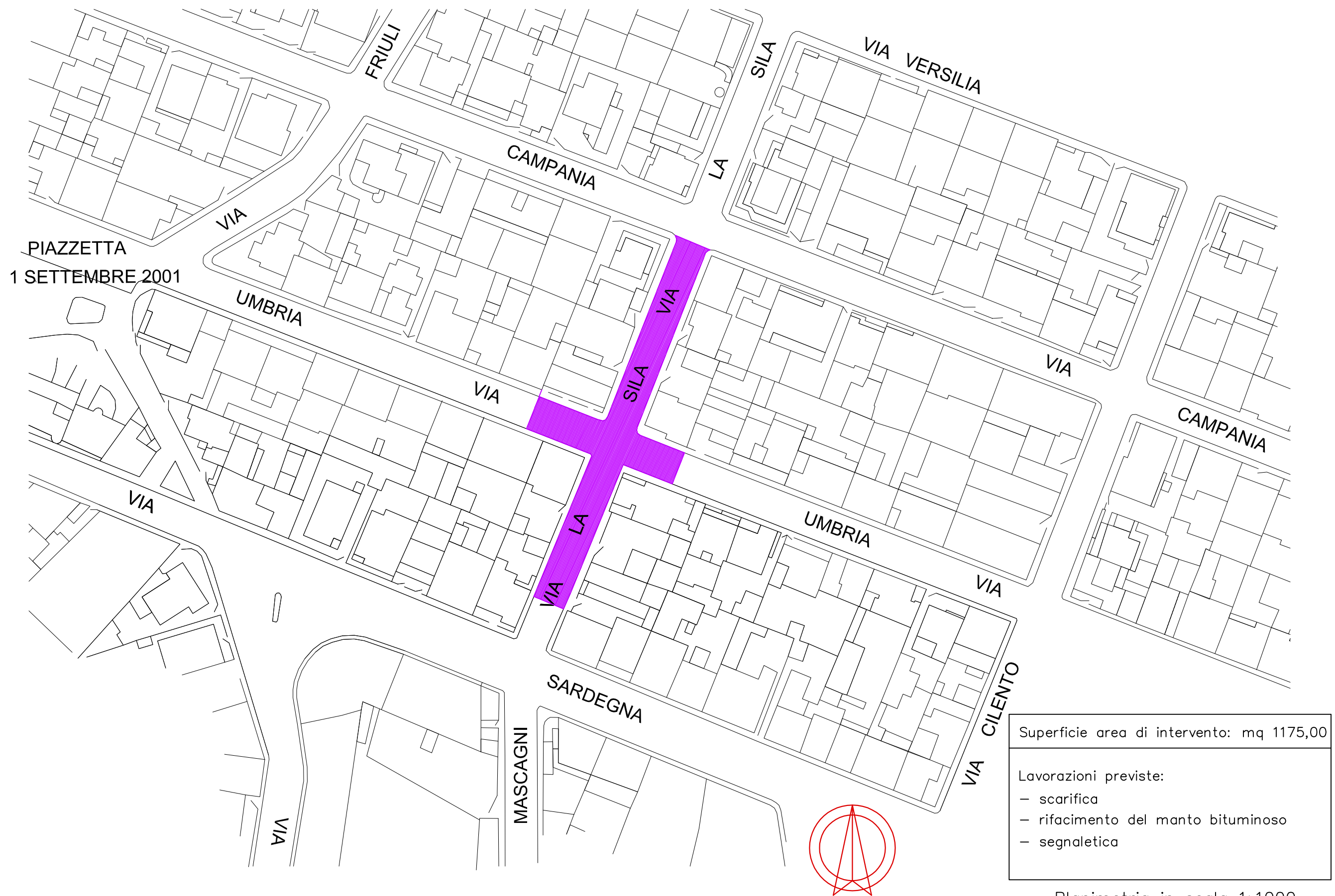


Superficie area di intervento: mq 750

Lavorazioni previste:

- scarifica parziale
- risagomatura parziale carreggiata
- rifacimento del manto bituminoso
- rifacimento completo marciapiedi
- rimozione ceppaie
- caditoie raccolta acque meteoriche
- segnaletica

ORISTANO – INCROCIO VIA UMBRIA – VIA LA SILA



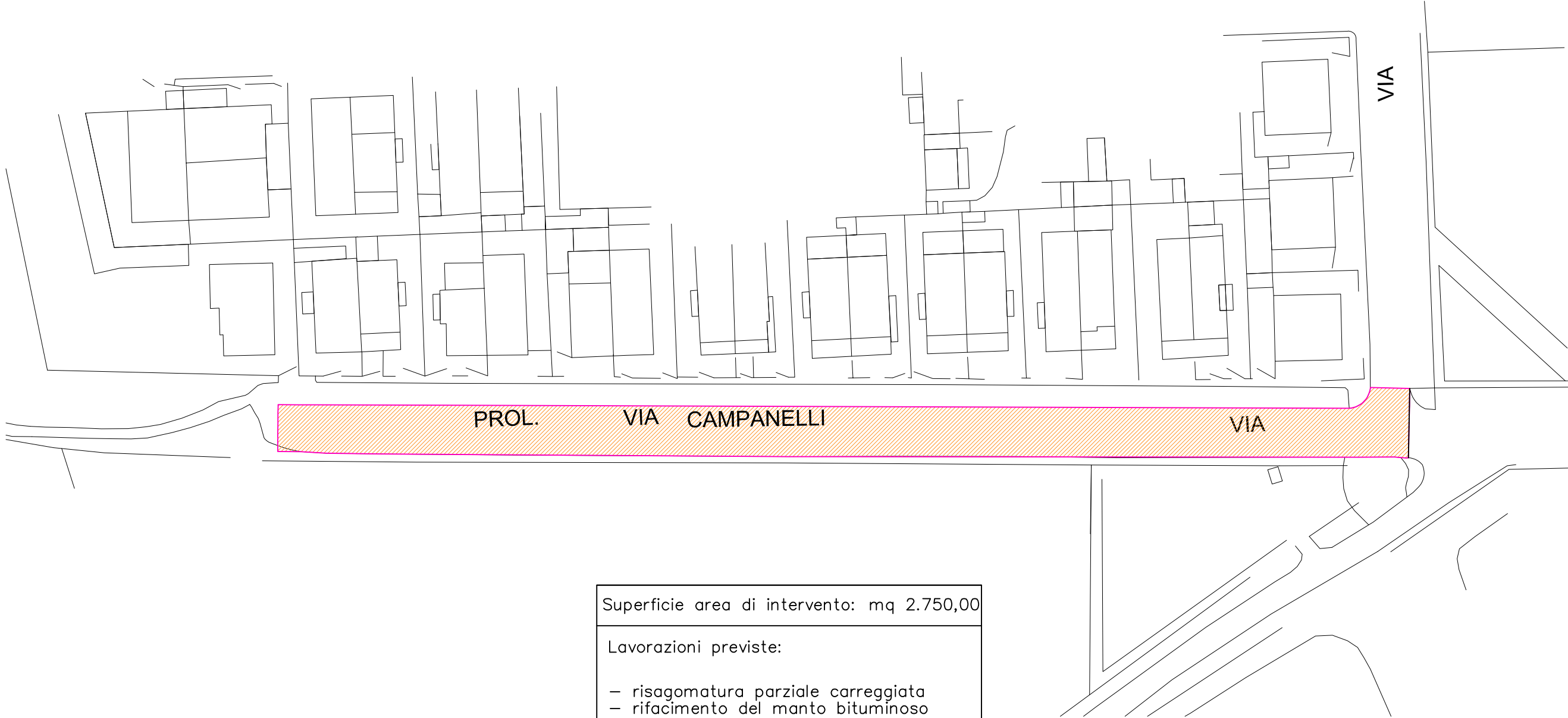
Superficie area di intervento: mq 1175,00

Lavorazioni previste:

- scarifica
- rifacimento del manto bituminoso
- segnaletica

– Planimetria in scala 1:1000 –

ORISTANO – PROLUNGAMENTO DI VIA CAMPANELLI



ORISTANO — VIA MASONES — VICOLO MARIANO



Superficie area di intervento: mq 2.000+300
Lavorazioni previste: <ul style="list-style-type: none">— scarifica— risagomatura parziale carreggiata— rifacimento del manto bituminoso— rifacimento parziale marciapiedi— caditoie raccolta acque meteoriche— segnaletica

Via Versilia

Planimetria Scala 1/250

strada pedonale

cancello ingresso di servizio

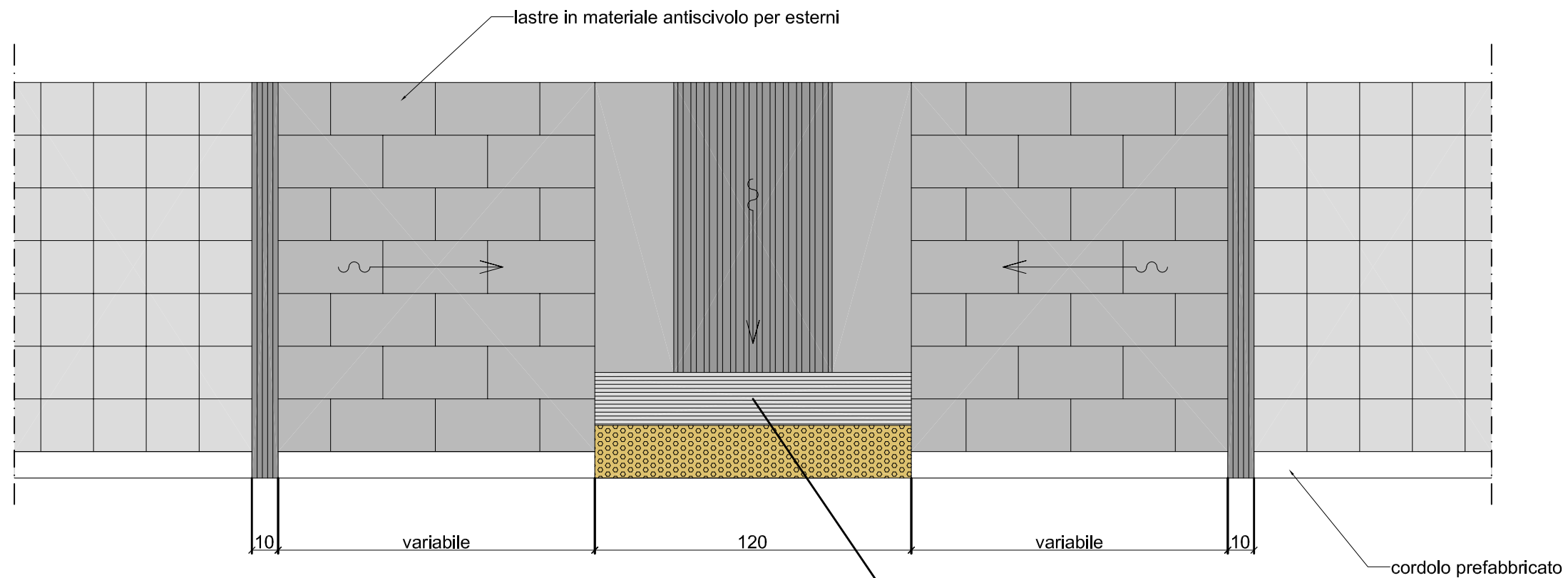
area parcheggio

Nuovi Marciapiedi

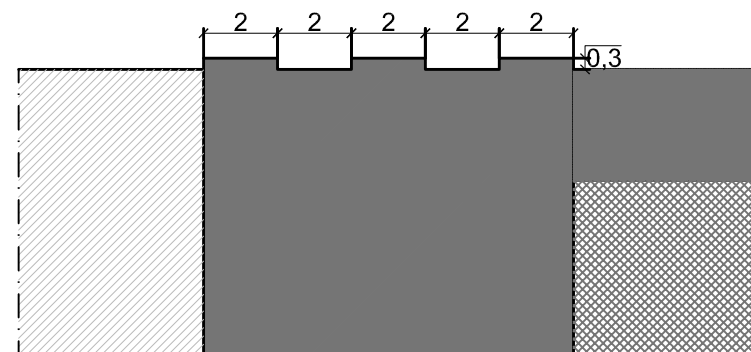
aiuolo

Via Versilia

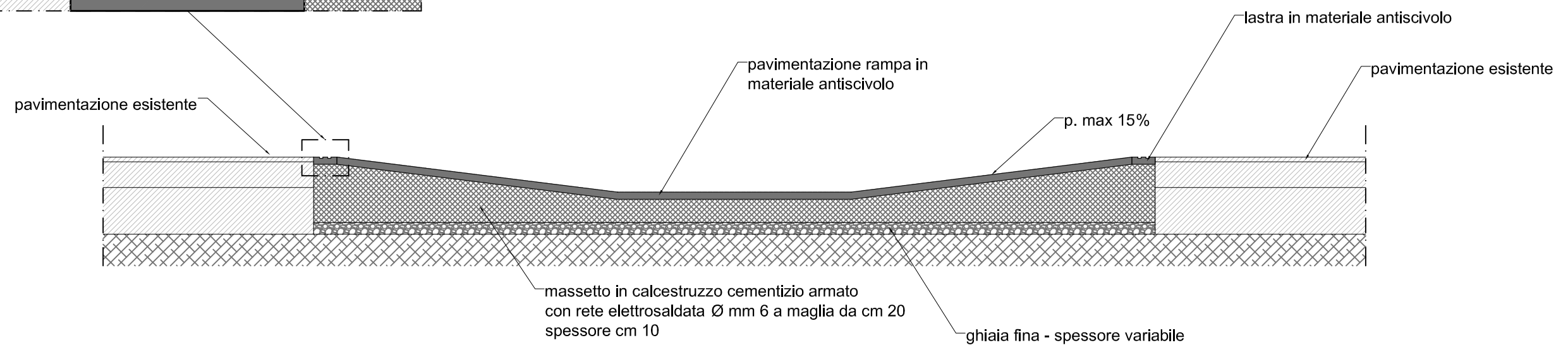
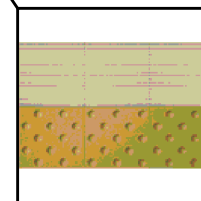
24,50



PARTICOLARE - scala 1:2



PIANTA - scala 1:20



SEZIONE LONGITUDINALE - scala 1:20

