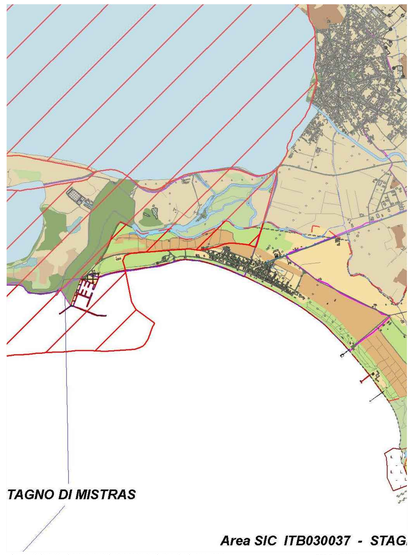

STRALCIO PUC - CARTA DI INQUADRAMENTO DEL S.I.C. NEL PPR scala 1:25000

- Fascia costiera
- Limite Ambiti di paesaggio
- Grandi alberi
- Grotte e caverne
- Monumenti naturali
- Vulcani
- Aree rocciose di cresta ed aree a quota superiore ai 900 m slm
- Aree di notevole interesse faunistico
- Aree di notevole interesse botanico e fitogeografico
- Oasi permanenti di protezione faunistica
- Aree gestione speciale ente foresta
- Zone protezione speciale
- Siti di interesse comunitario
- Parco geominerario D.M. Ambiente 265/01
- Aree Protette LQ 394/91
- bosco
- Riserve naturali
- Parchi naturali
- Monumenti naturali
- Aree di rilevante interesse naturalistico

STRALCIO PUC - CARTA DI INQUADRAMENTO DEL PUC scala 1:10000

ZONIZZAZIONE URBANISTICA

- A
- B*
- B1
- B2
- B3
- BI
- BR - BC
- BV
- C1
- C2
- C3
- D1
- D2
- D2*
- D3
- D5
- F1
- F3
- F4
- G1
- G2
- G3
- G4
- S1
- S2
- S3
- S4

AREE DI RISPETTO

- a - Archeologico
- b - Ambientale
- c - Architettonico
- d - Identitario
- e - Cimiteriale
- f - Ferroviario
- s - Stradale
- Equus
- Parco

IMMAGINE SATELLITARE

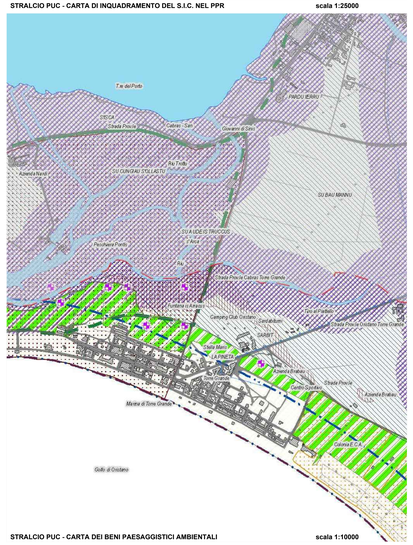

STRALCIO PUC - CARTA DEI BENI PAESAGGISTICI AMBIENTALI scala 1:10000

GEOPORTALE REGIONE SARDEGNA
AREE TUTELATE

- D.lgs. n. 42/2004 - art. 142 (dati indicativi)
  - Vulcani
- Art. 142 - Territori costieri fascia 300 metri (dati indicativi)
- Art. 142 - Territori contermini ai laghi (dati indicativi)
  - BP02_B1_A1
  - BP02_B1_A2
- Art. 142 - Fiumi, torrenti, corsi d'acqua (dati indicativi)
- Art. 142 - Fascia di 150 m dai fiumi (dati indicativi)
  - BP02_C2_A1
  - BP02_C2_B1
  - BP02_C2_B2
- Art. 142 - Montagne oltre 1200 metri (dati indicativi)
- Art. 142 - Parchi e riserve nazionali o regionali (dati indicativi)
- Art. 142 - Zone umide D.P.R. 448/76 (dati indicativi)
- Art. 142 - Vulcani (dati indicativi)
- Art. 142 - Zone di interesse archeologico individuate (dati indicativi)

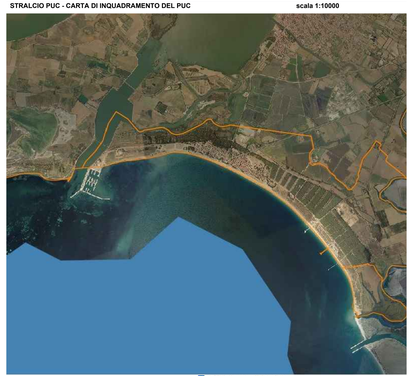

GEOPORTALE REGIONE SARDEGNA
AREE TUTELATE

- D.lgs. n. 42/2004 - art. 136 e 157
- Aree dichiarate di notevole inter. pubbl. vincolate con provv. amm.vo
  - Perimetri non esaminati dal Comitato del PPR
  - Perimetri esaminati dal Comitato del PPR

GEOPORTALE REGIONE SARDEGNA
AREE VINCOLATE PER SCOPI IDROGEOLOGICI

- Aree vincolate per scopi idrogeologici
  - Vincolo idrogeologico ai sensi dell'Art. 1 del R.D.L. 3267/1923
- Vincolo idrogeologico ai sensi dell'Art. 17 R.D.L. 3267/1923
- Vincolo idrogeologico ai sensi dell'Art. 47 R.D.L. 3267/1923
- Vincolo idrogeologico ai sensi dell'Art 53 R.D.L. 3267/1923
- Vincolo idrogeologico ai sensi dell'Art. 130 R.D.L. 3267/1923
- Vincolo idrogeologico ai sensi dell'Art 91 R.D.L. 3267/1923
- Vincolo idrogeologico ai sensi dell'Art. 182 R.D.L. 3267/1923

città di **Oristano**

UNIONE DEI COMUNI COSTA DEL SINIS TERRA DEI GIGANTI

Comune di: santi S. Pietro | Comune di: Cabras | Comune di: Narbolia | Comune di: Riola Sardo | Comune di: San Vero Milis | Programmazione Comunitaria

Comuni di Santi San Pietro, Cabras, Riola Sardo, San vero Milis
Sede operativa: Comune di Cabras - Piazza Eleonora d'Arborea - 09072 Cabras (OR)
Sede legale: Comune di Riola Sardo – Via Roma
C.F. – P. IVA 93215910952

PROGETTAZIONE DEFINITIVA ED ESECUTIVA, DIREZIONE LAVORI, COORDINAMENTO DELLA SICUREZZA, RELAZIONE GEOLOGICA PER LAVORI DI "PT-CRP-27/INT-26 TORRE GRANDE SOSTENIBILE NEL COMUNE DI ORISTANO"

CIG 8447033824 CUP F15D19000020002

AREE DI INTERVENTO | PROGETTO DEFINITIVO

PROGETTO DEFINITIVO

AREE DI INTERVENTO | PROGETTO ESECUTIVO

INQUADRAMENTO TERRITORIALE ED URBANISTICO

CAPOGRUPPO
dodi moss
Piazza San Marcellino, 8/9b, 16124 Genova
tel. +39.010.2708207 info@dodimoss.eu

MANDANTE
Studio Solimona S.r.l.
Piazza d'Italia, 34, 07100 Sassari
tel. +39.079/271171

MANDANTE
sab
Via Pievaiola, 15, 06126 Perugia
+39 075 5012011 info@sabeng.it

Arch. Gabriella Innocenti	Responsabile integrazione discipline specialistiche, coordinamento dei progetti, progettazione architettonica e urbanistica Direttore Operativo
Arch. e Paes. Egizia Gasparini	Progettazione architettonica e urbanistica Sostenibilità ambientale e CAM
Arch. Valentina Dattaturca	Progettazione architettonica e urbanistica Direttore Operativo
Arch. Matteo Rocca	Progettazione architettonica e urbanistica
Ing. Andrea Guerra	Progettazione impianti idrosanitari e scarico acque Direttore Operativo
Ing. Vincenzo Pascalone	Progettazione impianto elettrico e pubblica illuminazione Direttore Operativo
Ing. Paolo Giaggioni	Aspetti redazionali
Agr. Ettore Zaull	Aspetti agronomici, botanici, floristici Direttore Operativo
Nat. Fabrizio Onetto	Aspetti naturalistici
Archeol. Laura Sanna	Aspetti archeologici Direttore Operativo
Geol. Marcello Brancucci	Aspetti geologici e geotecnici Direttore Operativo
Ing. Antonella Amato	Consulente esperto Bioinvasivismo

Ing. Renzo Solimona	Direzione lavori Progettazione architettonica
Ing. Dario Solimona	CSP - CSE Progettazione architettonica

Ing. Vincenzo Pupa	Progettazione architettonica
Ing. Chiara Adriani	Progettazione impianto antincendio e scarico acque
Ing. Flavio Passeri	Progettazione impianto elettrico e pubblica illuminazione Direttore Operativo
Ing. Barbara Bellacci	Progettazione architettonica
Arch. Sergio Tucci	Progettazione architettonica

Rilievo a cura di Dedalo Drone S.r.l. in data 12.06.2021

TIMBRI E FIRME

AGGIORNAMENTI						
REV.	Data	Descrizione aggiornamento	Redatto	Verificato	Approvato	Scala
0	GEN 2022	EMISSIONE	VD	VD	GI	–

A termine di legge si riserva la proprietà di questo elaborato con divieto di riprodurlo o di renderlo comunque noto senza autorizzazione scritta

TAVOLA N°.

OTG_D_U_01