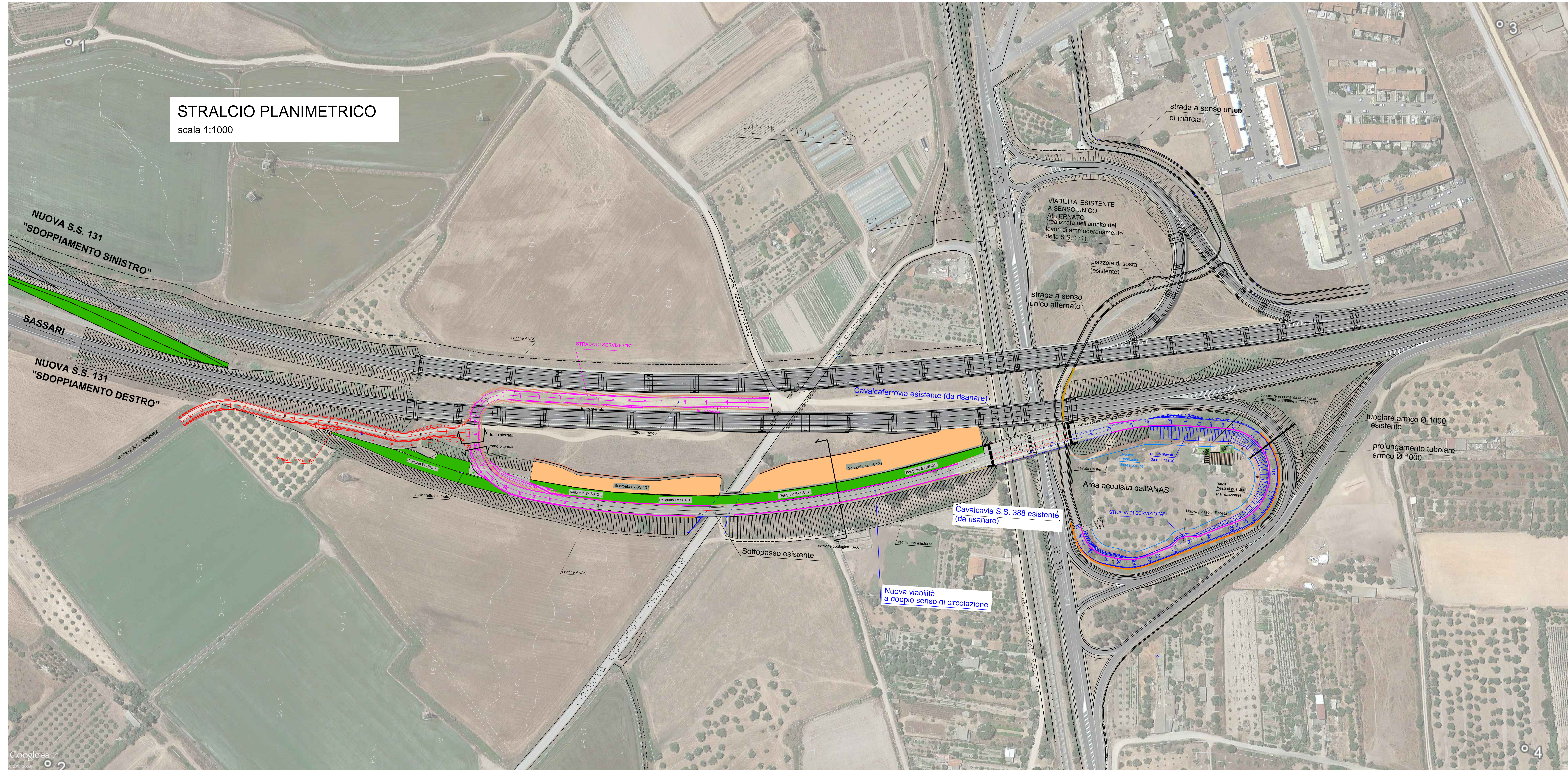
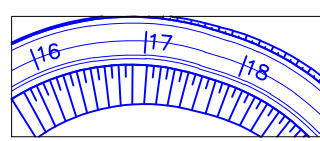
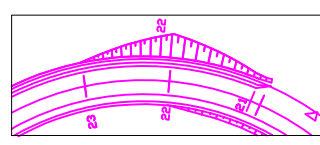
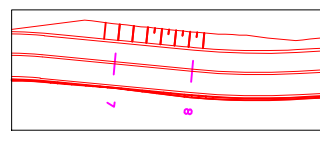
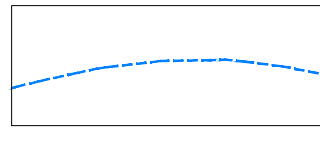

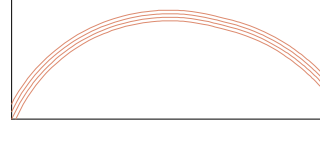

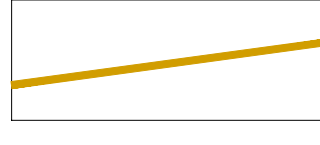




STRALCIO PLANIMETRICO

scala 1:1000



LEGENDA

-  Strada "A"
-  Strada "B"
-  Strada "C"
-  Recinzione ANAS
-  Reliquati ex SS 131 da rinaturalizzare con Intervento N° 3
-  fossato di guardia in terra
-  fossato di guardia rivestito in cls
-  muretto in c.a.
-  coperture in cemento amianto da smontare e smaltire in discarica

 **Anas SpA**
 Gruppo di Italiani
 Coordinamento Territoriale Sardegna

LAVORI DI REALIZZAZIONE NUOVA VIABILITA' E RECUPERO DI CAVALCAVIA E CAVALCAFERROVIA SUL TRACCIATO DELLA EX S.S. 131 ALL'ALTEZZA DELLO SVINCOLO DI ORISTANO-SUD SILI' E RINATURALIZZAZIONE RELIQUATI EX S.S. 131

PROGETTO ESECUTIVO
 PROGETTAZIONE: ANAS - COORDINAMENTO TERRITORIALE SARDEGNA

VISTO IL RESP. DEL PROCEDIMENTO Ing. Enrico Alzani	GRUPPO DI PROGETTAZIONE ANAS Ing. Marco Murgia Ing. Manuel Messeri
VISTO IL RESP. AREA COMPARTIMENTALE CAGLIARI Ing. Enrico Alzani	
PROGETTO N° 8629	DATA 01 AGOSTO 2017

TAV. 20
 PLANIMETRIA SU ORTOFOTO

CODICE PROGETTO	NOME FILE	REVISIONE	SCALA
CA8629 E 0817	CODICE ELAB. P00PS001RA1P001	A	1:1000
C			
B			
A	Emissione	Febbraio 2019	
REV.	DESCRIZIONE	DATA	REDATTO VERIFICATO APPROVATO