


**COMUNE DI ORISTANO**  
 vista SAT con localizzazione intervento  
 Sc. 1:5.000



COMUNE DI ORISTANO  
 (PROVINCIA DI ORISTANO)



COMUNE DI ORISTANO NCEU F.11 mapp.13/18,parte  
 Piano di Lottizzazione in Zona G2  
 Soc. Agricola NONNIS S.S., Oristano  
 PROGETTO AUTORIZZATIVO  
 STATO DI PROGETTO  
 planimetrie quotate e arredate

PROGETTO AUTORIZZATIVO  
 scala: 1:1.000 1:500 1:200

**TAV 2var**

REVISIONE  
 MARZO 2018

studio:  
 Via Varoni 9 - 09092 Ardenza (OR)  
 tel 3478348075  
 email: [marcovallo.pala@tavar.it](mailto:marcovallo.pala@tavar.it)

coll. figc.:  
 PLA MCT 2728 AS7A  
 parte 1/A -  
 0058270958

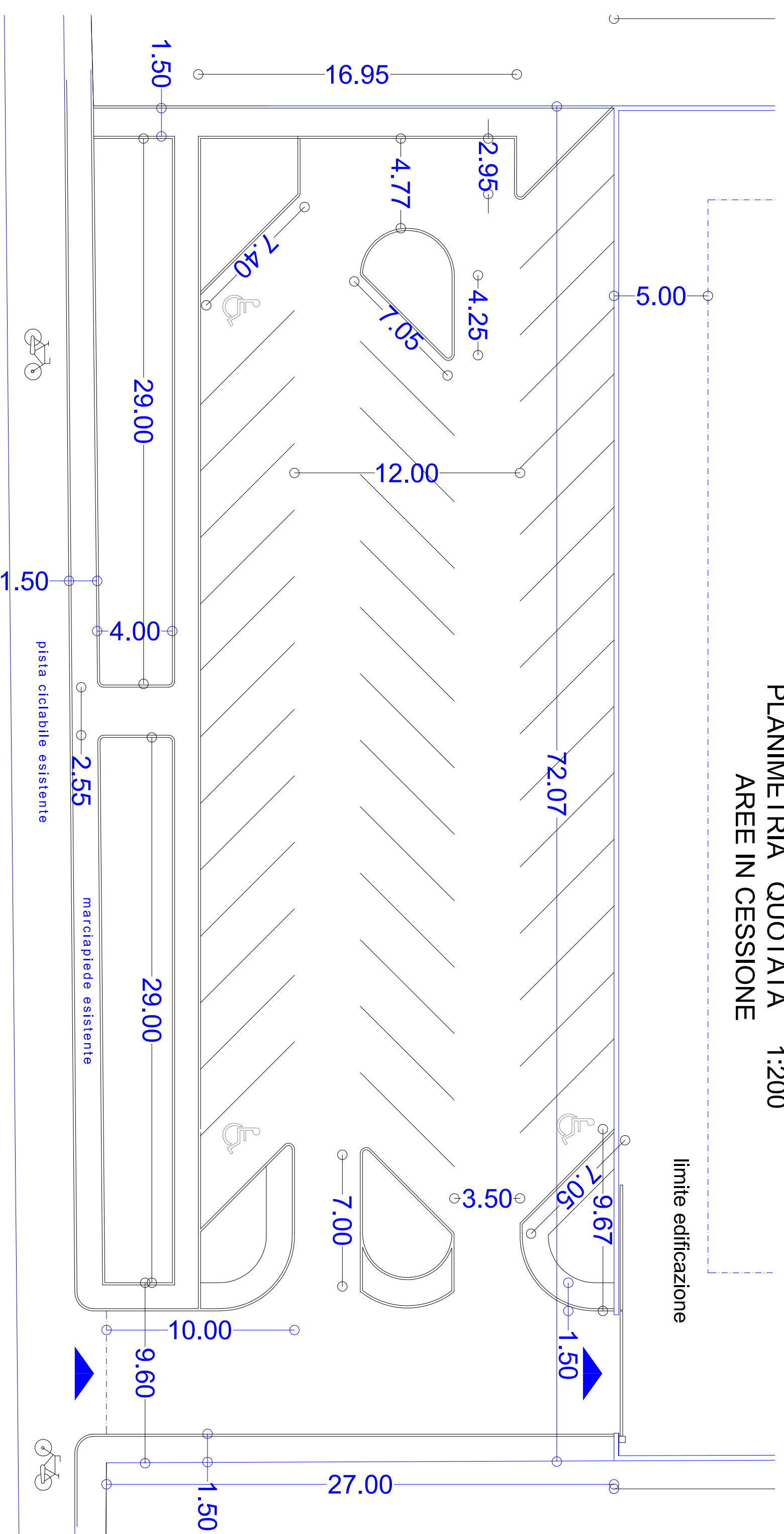


AEROFOTOGRAMMETRIA con inserimento piano attuativo 1:1.000

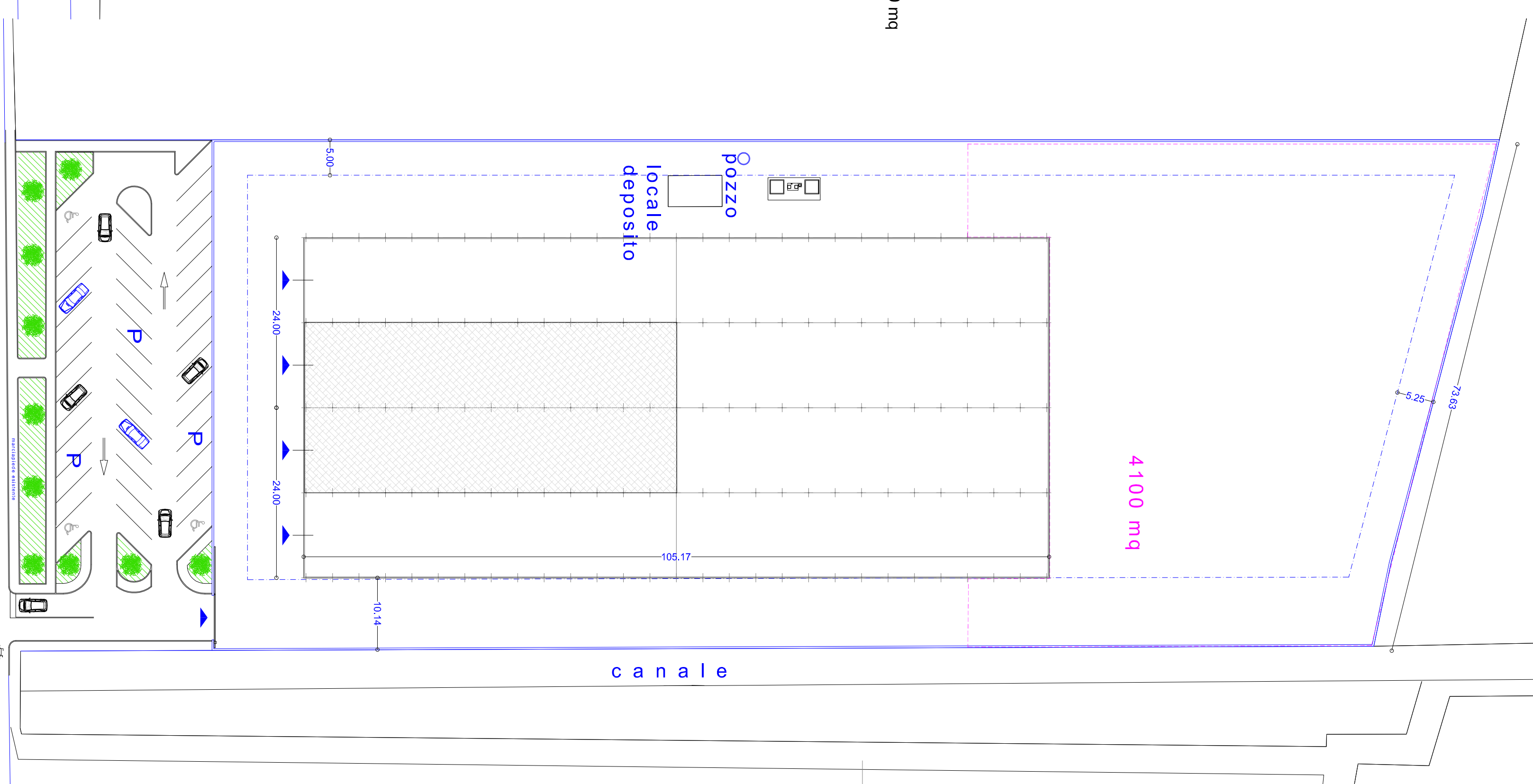
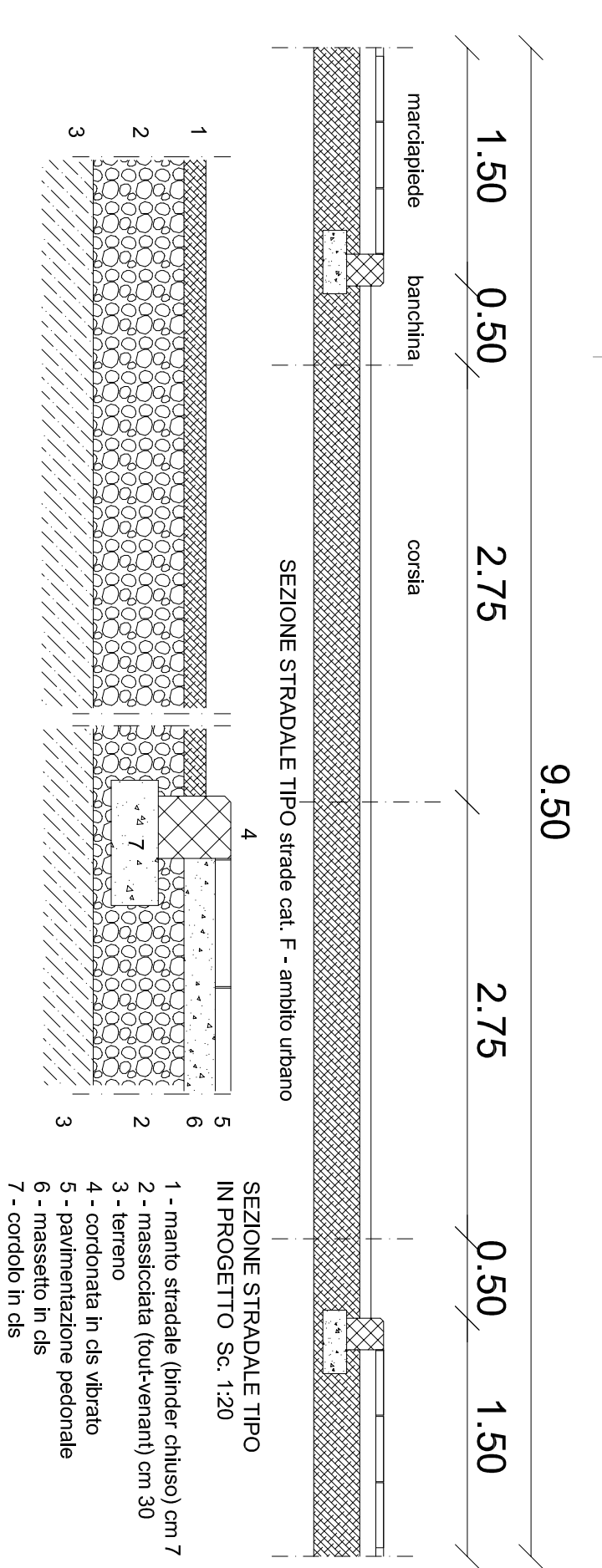
PLANIMETRIA QUOTATA 1:200  
 AREE IN CESSIONE

**PARAMETRI URBANISTICI**

Superficie comparto	14.400,00 mq
Area per parcheggi SA >10%	1.717,00 mq
Viabilità pubblica	260,00 mq
Superficie lotto	12.423,00 mq
Intervento edificatorio complessivo	5.081,70 mq (Rc=40%) 18.269,30 mc (lc=1,46)
Area ad uso pubblico (>80mq/100mq sup.lorda)	4.100,00 mq



Viale Repubblica



PLANIMETRIA ARREDATA 1:500