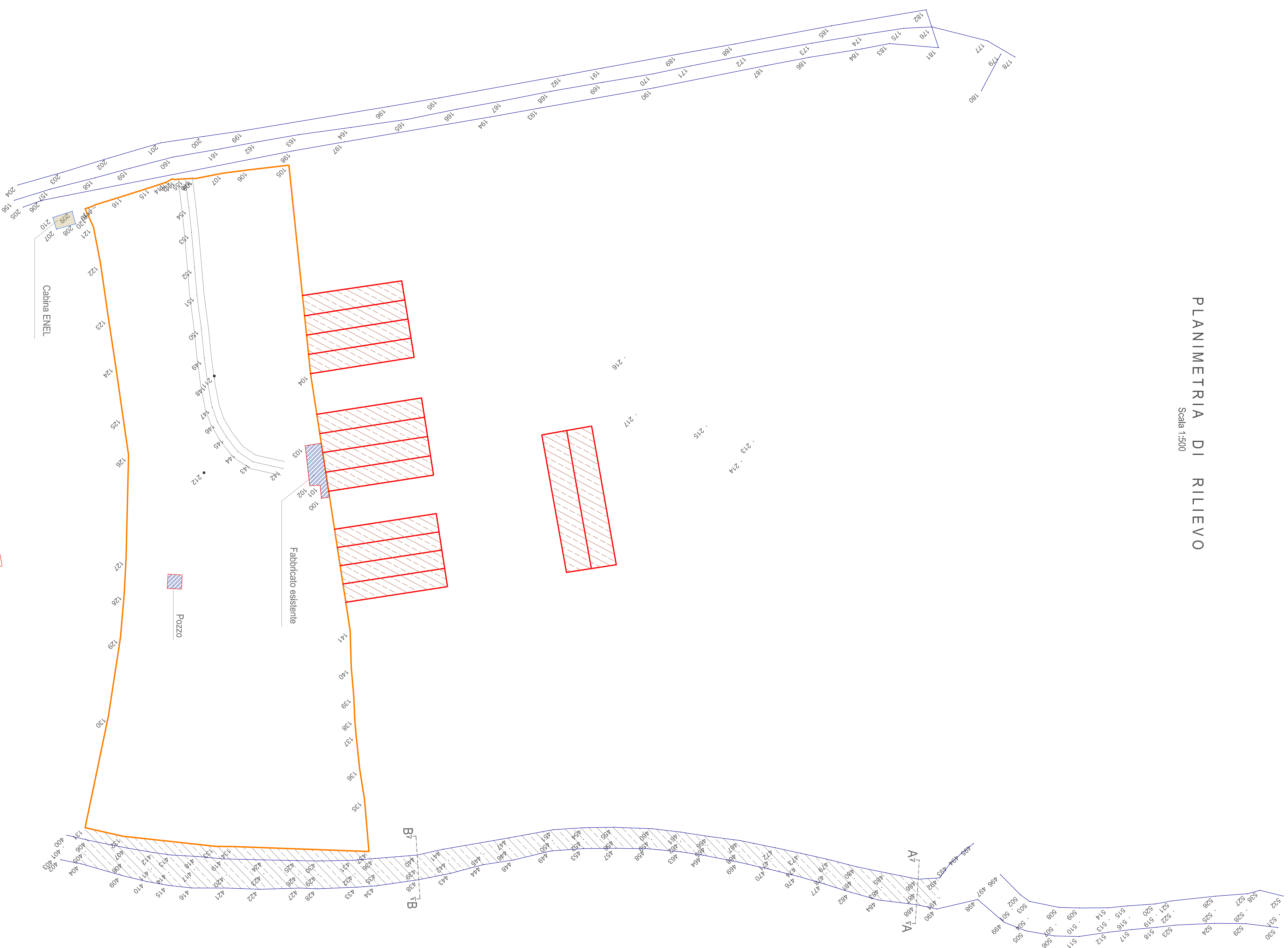
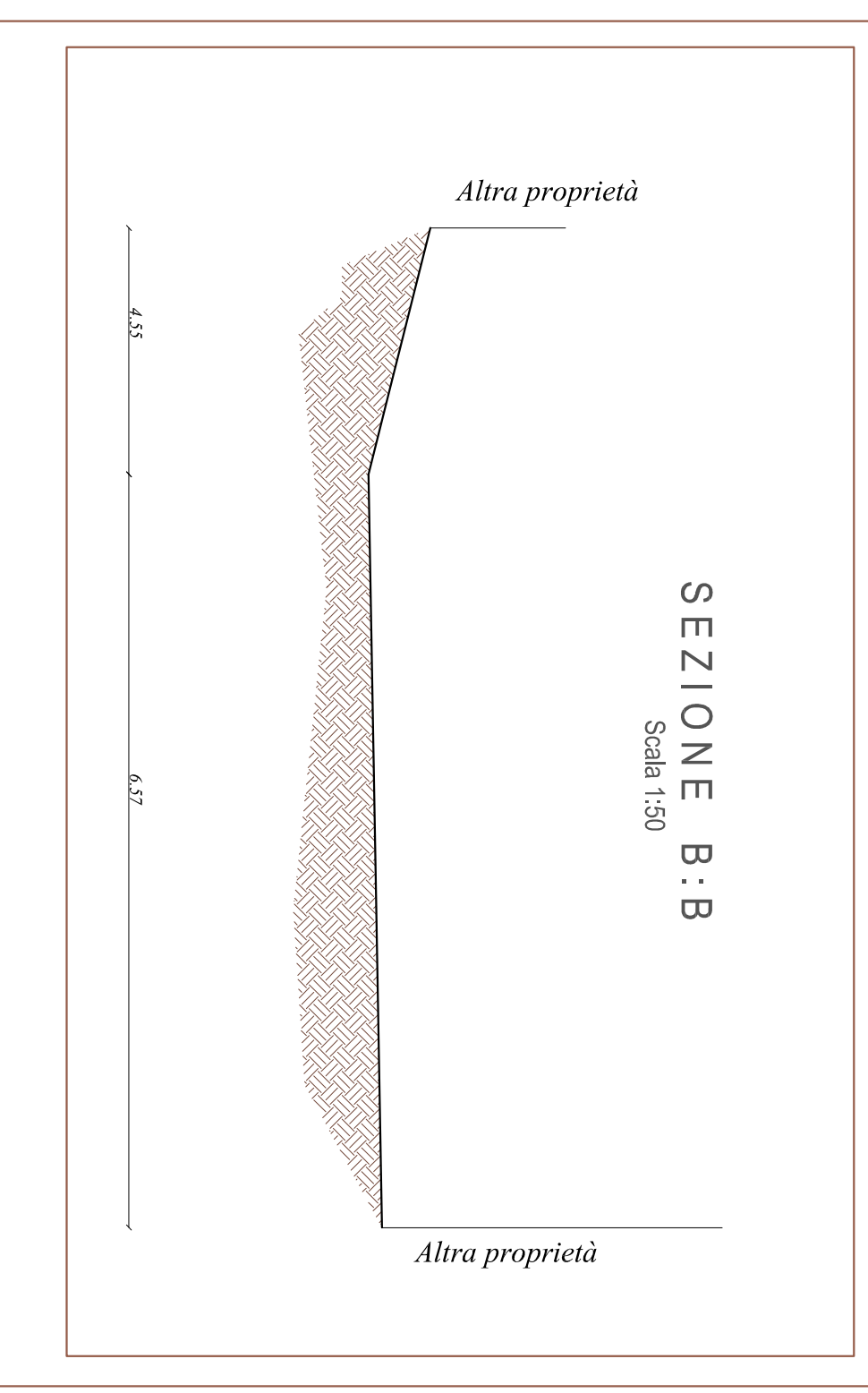
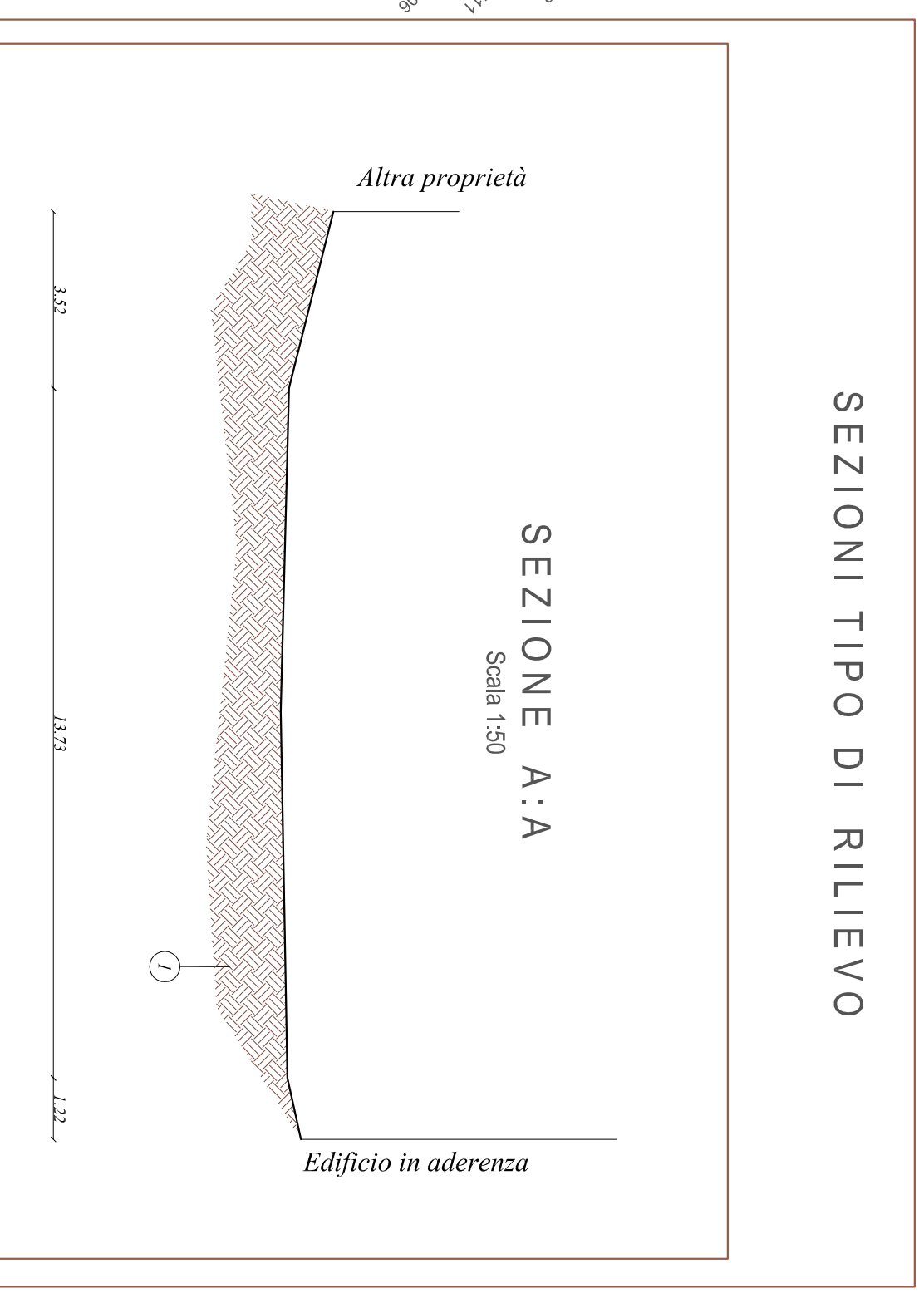


PLANIMETRIA DI RILIEVO

Scala 1:500



SEZIONI TIPO DI RILIEVO



LEGENDA

	Fabbricati Comunali in aderenza
	Strada oggetto di intervento
	Confine del lotto oggetto di intervento
	Fabbricato da demolire
	Punti rilevati (v. Tabella)

FILE

COMITENTE
SIG.RI: PADOVANI GIAN FRANCO
USAI ANGELA MARIA

PROGETTO
PROGETTO URBANISTICO DI PIANO ATTUATIVO IN
ZONA TERRITORIALE OMOGENEA G/ SOTTOZONA
G1, ATTREZZATURE DI SERVIZIO

In località: s. MA DE MATTA'
ID. CATASTALI: FOGLIO 16 - MAPPE 5151, 5198, 5199

PROGETTISTA
STUDIO DI INGEGNERIA
MA. SAJO SERVIZIO. INAL. SPA
VA. BRATO ANGELO N. 10 - 00170 ORISTANO
Tel./Fax: 0783.411532 E-MAIL: serviziostudio@inall.com

PROGETTISTA
GIANCHI'S STUDIO Architettura
ARCH. GIACOMO LOCHI
VA. VITTORIO EMANUELE III N. 18, 09070 ROLLA SARDO (OR)
Tel./Fax: 0783.411532 E-MAIL: gianchi's-studio@live.it

LAVORO ESISTENTE
PIANO ATTUATIVO

TAVOLA
PLANIMETRIA DELLO STATO DI FATTO
CON SEZIONI TIPO DI RILIEVO

SCALA DATA **REVISIONI**

1:500 -- 1:50 agosto 2018

TAVOLA NO.

09

© PRODOTTO DA: INGEGNERIA STUDIO GIANCHI'S - CON PRODUZIONE ARCHITETTURA LOCHI E VIGNA