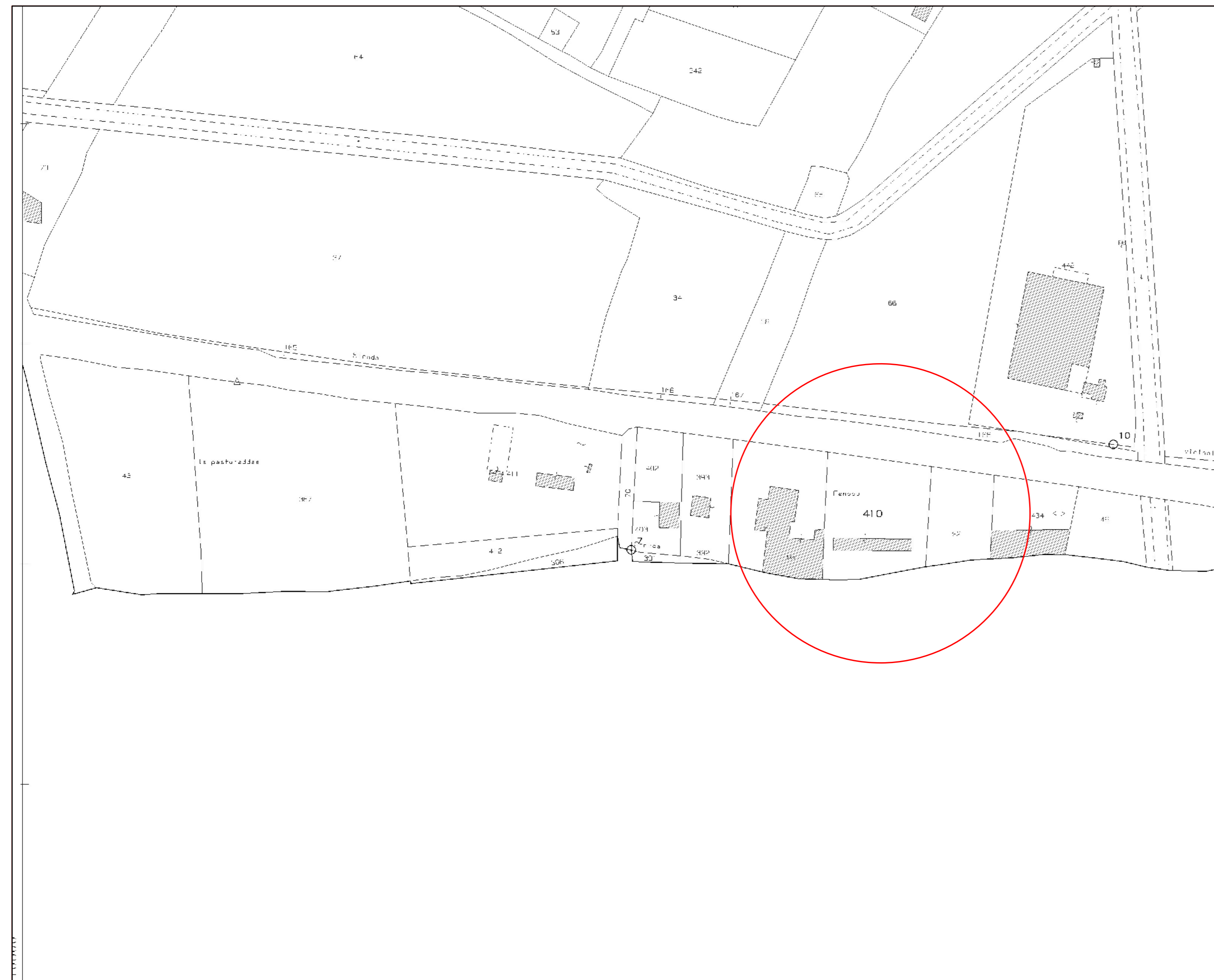


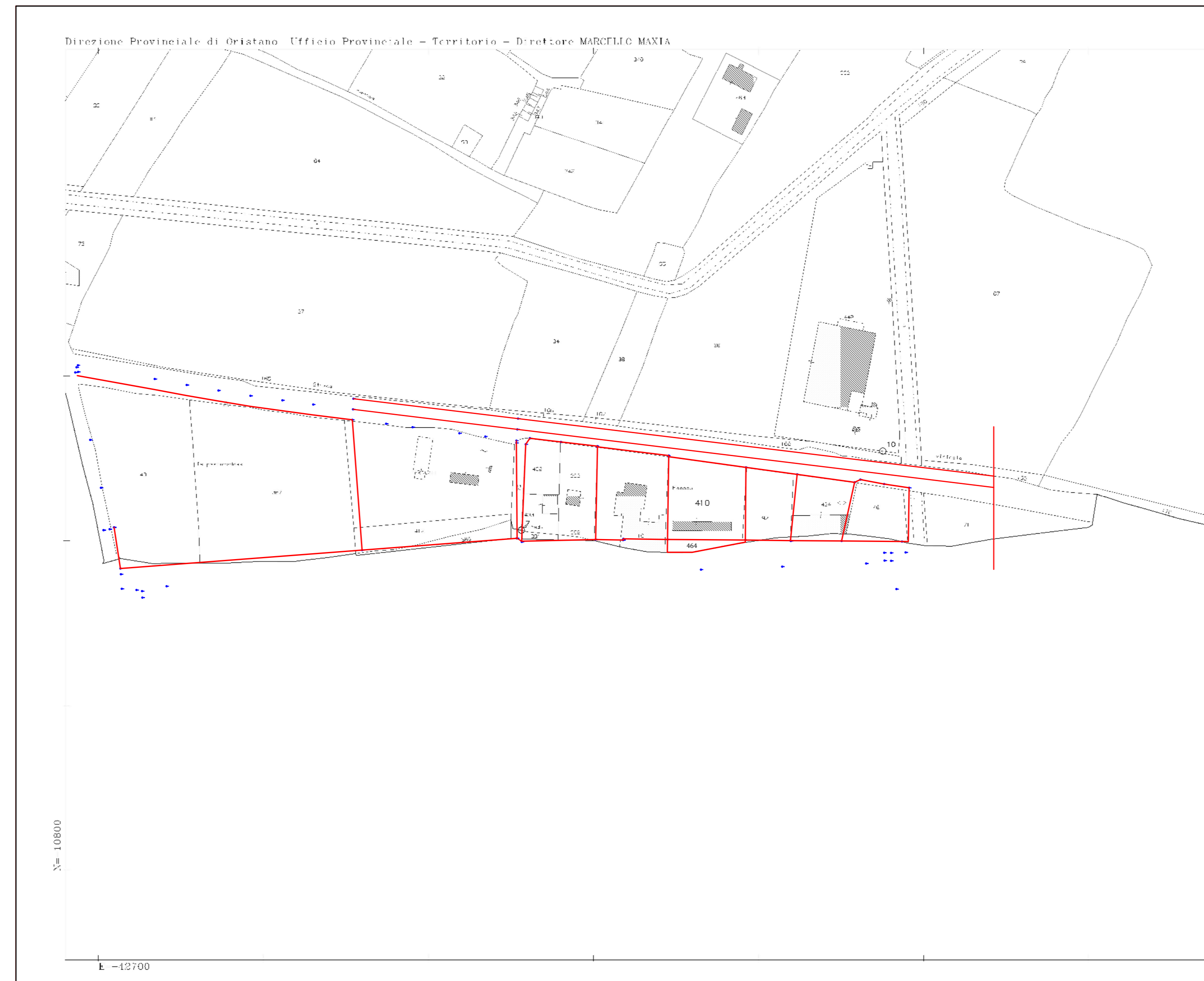
ELABORATO GRAFICO

ESTRATTO DI MAPPA

SCALA 1:2000



Rilievo GPS su mappa catastale

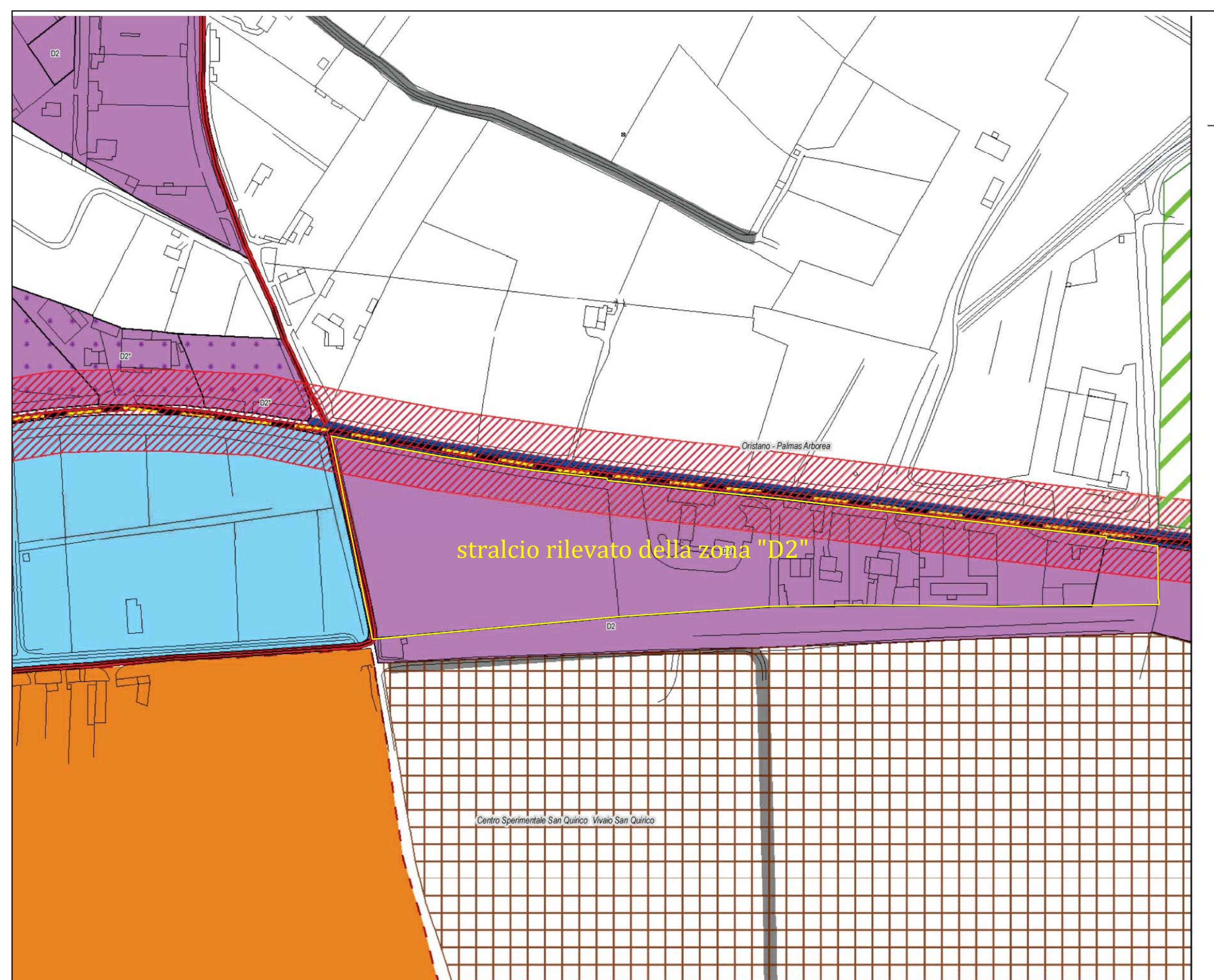


ESTRATTO DA GOOGLE



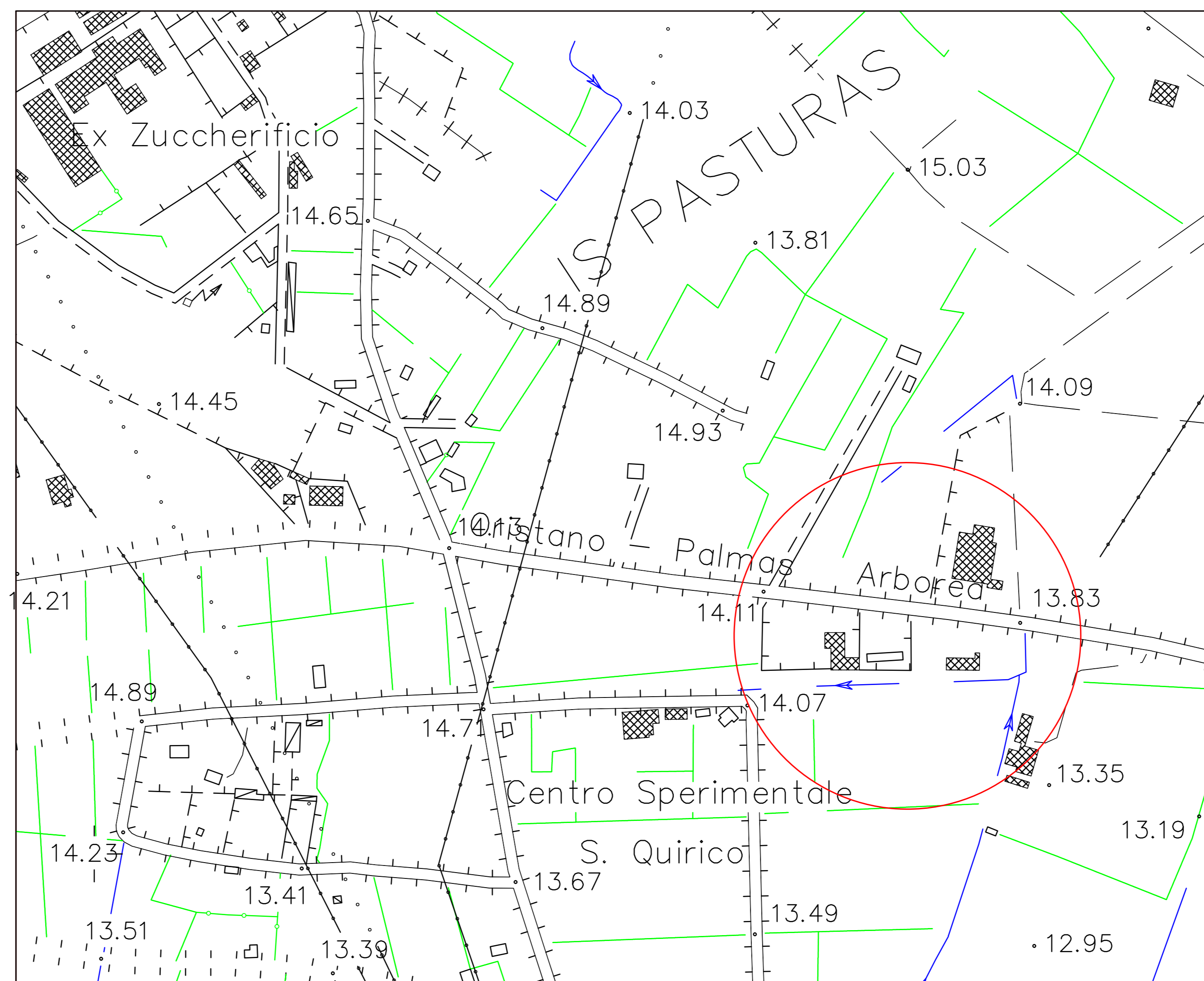
ZONIZZAZIONE PUC

ZONA "D2"



AEREOFOTOGRAMMETRICO


SCALA 1:4000



ST
STUDIO TECNICO PROGETTAZIONE & CONSULENZA
ING. PIERGIUSEPPE SECHI
VIA GARIBOLDI N° 59 - 09170 ORISTANO - TEL/FAX 0783 303968
EMAIL: ST.PROGETTAZIONECONSULENZA@GMAIL.COM
PEC:PIERGIUSEPPE.SECHI@INGPEC.EU



COMUNE DI ORISTANO

Progettista Ing. Piergiuseppe Sechi	Timbro e Firma 
---	--

Committente SIMACAR srl Indirizzo: ProL. V. Marrocu S.P. N. 70 - Loc. Fenosu P. IVA: 01217890951 Indirizzo mail: amministrazione@simacar.it	Firma del Committente
--	------------------------------

Progetto
PIANO ATTUATIVO IN ZONA "D2" LOCALITA' FENOSU S.P. N.70

Oggetto Tavola
ELABORATI GRAFICI INQUADRAMENTO CATASTALE ED URBANISTICO

Collaboratore Geom. Sergio Naitza Disegnatore Geom. Davide Pulisci	Elaborato <h1>Tav.1</h1>
--	------------------------------------

Codice Documento Prog. Urb. 1_2020	Scala di Progetto 1:2000 1:4000	Data emissione Gennaio 2020
--	--	---------------------------------------