


COMUNE DI ORISTANO
 PROVINCIA DI ORISTANO



PIANO DI LOTTIZZAZIONE CONVENZIONATA
CONTU - LEONI
 ZONA G2 - LOCALITÀ "SANTU GIUANNI"

SCHEMA IMPIANTO RETE ELETTRICA
PUBBLICA ILLUMINAZIONE E RETE DATI

IL RESPONSABILE DEL SERVIZIO
 Ing. Giuseppe Pinna

IL COMMITENTE
 Sig. Contu Massimiliano

IL PROGETTISTA
 Arch. Bruno Sullis

IL COMMITENTE
 Sig. Leoni Paolo

Viale Indipendenza, n°40 - 09170 Oristano
 Tel. 0783 - 900591 Fax 178 6011746
 brunosullis@tiscali.it

ELABORATO

TAV. 8

File:
 D:/Oristano 2015/Lottizzazioni / Contu-Leoni

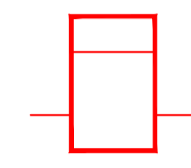





SCALA
 1:500
 1:200

DATA
 FEBBRAIO 2018

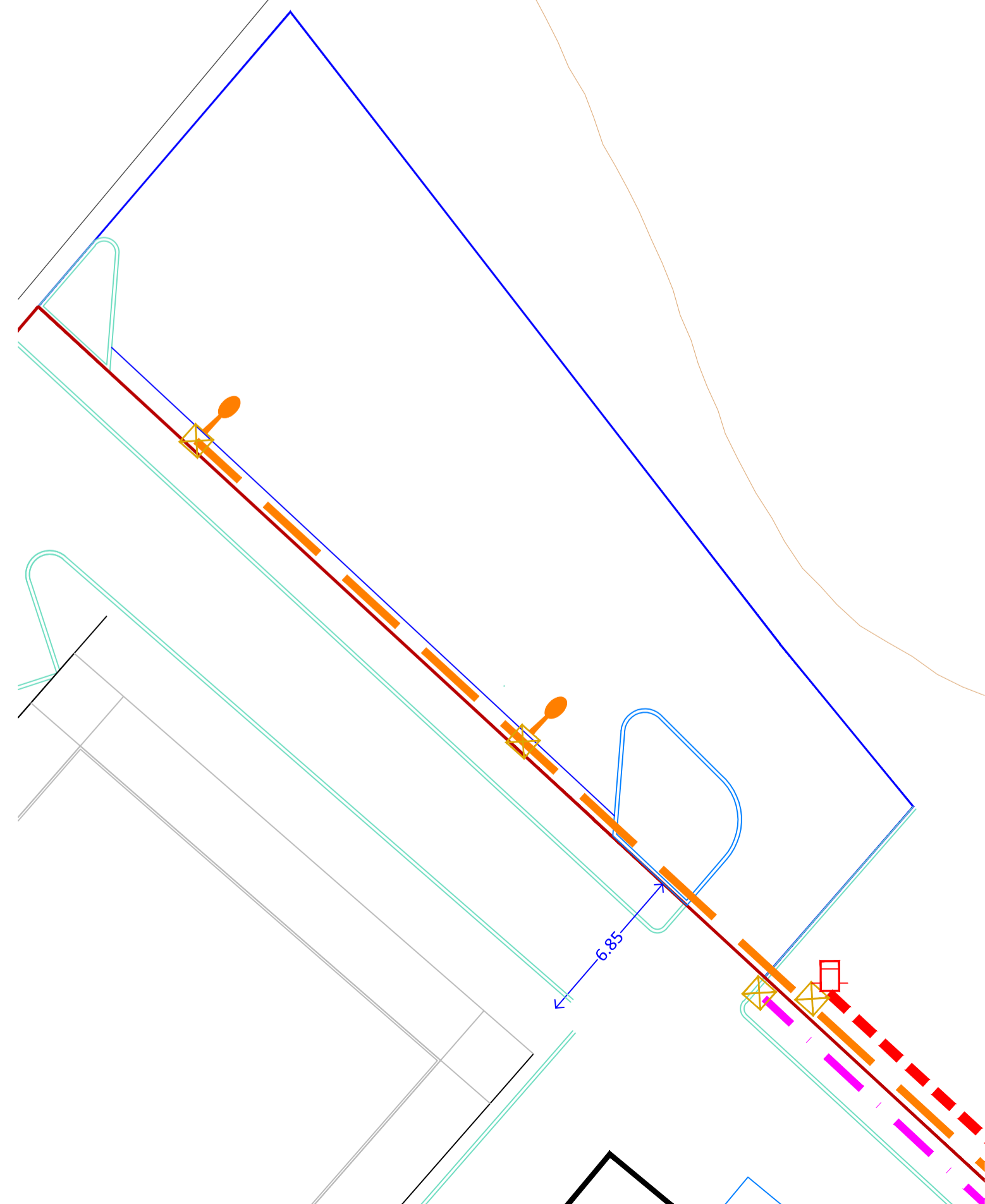
Ad angolo con la recinzione del complesso della Questura Prefettura si trova una cabina di trasformazione ENEL MT/BT. Il punto di consegna avverrà a bordo cabina e la rete si svilupperà nel viottolo di servizio su un cavidotto in corrugato da Ø 80 mm. La rete di pubblica illuminazione e dati si svilupperanno su cavidotti separati, sempre in corrugato, da 63 mm. Ogni 50 mt verranno posizionati dei pozzetti stagni di ispezione e incrocio



LEGENDA

-  Contatore rete ENEL
(dalla Cabina esistente su Via Petri)
-  Cavidotto alimentazione lotto. Corrugato Ø 63 mm
(dal contatore su Via Petri)
-  Pozzetto di incrocio in c.a.v. 40x40x40 cm
-  Cavidotto pubblica illuminazione. Corrugato Ø 63 mm
-  Cavidotto rete dati. Corrugato Ø 63 mm
-  Punto luce su palo in alluminio H. 500 cm
(interdistanza 20 mt)

DETTAGLIO RETE PUBBLICA ILLUMINAZIONE
 Scala 1:200



PLANIMETRIA GENERALE
 Scala 1:500