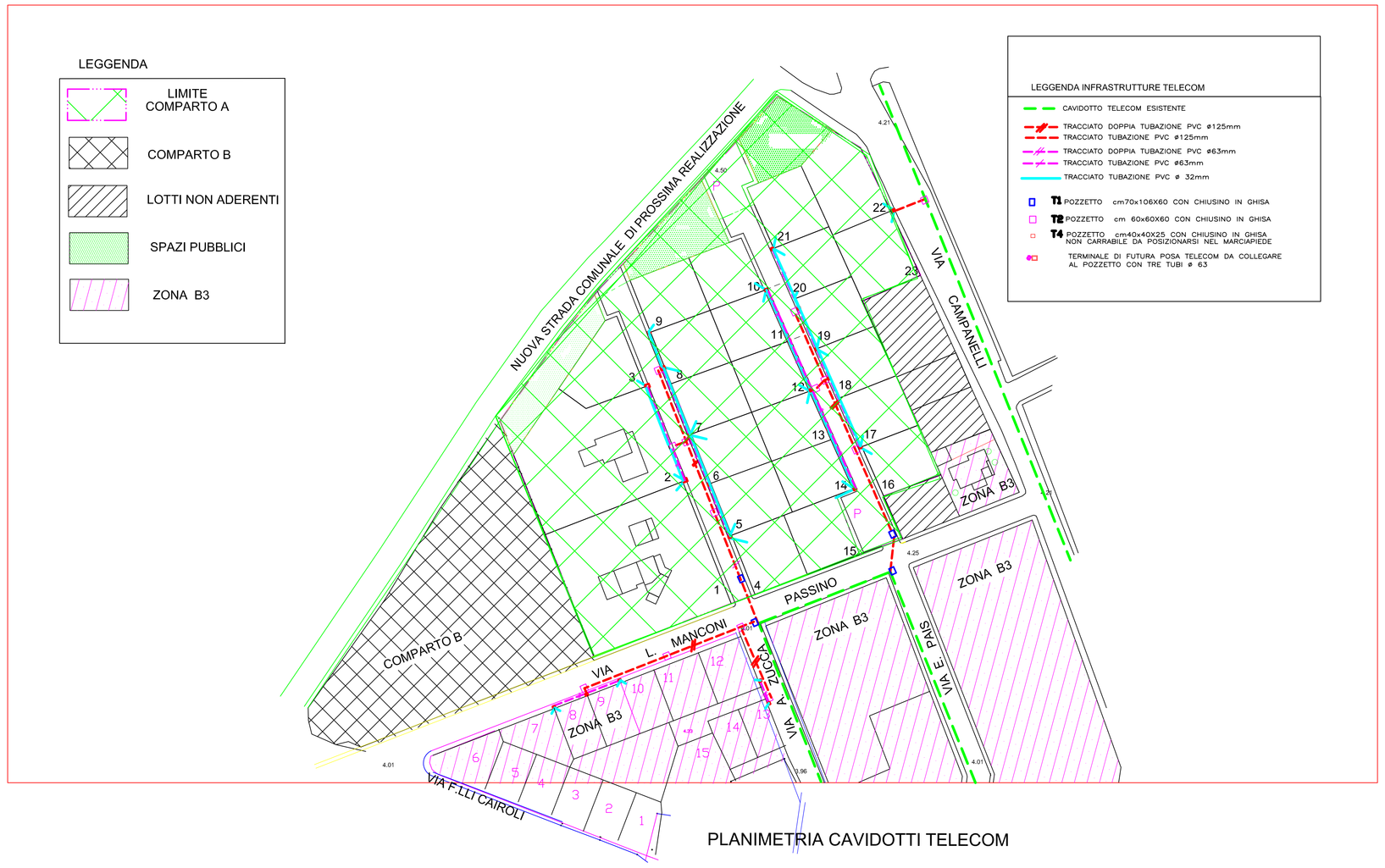

PLANIMETRIA CAVIDOTTI TELECOM

COMUNE DI ORISTANO Provincia di Oristano		
PROGETTO ESECUTIVO PER IL COMPLETAMENTO DELLE OPERE DI URBANIZZAZIONE DELLE VIE MANCONI PASSINO E ZUCCA IN ORISTANO		
OGGETTO: PLANIMETRIE PROFILO CONDOTTE PARTICOLARI COSTRUTTIVI	TAV. 1 DATA 10/01/2019	SCALA 1:500 1:1000/1:100
IL PROGETTISTA Dott. arch.PAOLO LOY		

PLANIMETRIA ZONA B3 VIA MANCONI PASSINO
NUOVA CONDOTTA FOGNATURA ACQUE NERE

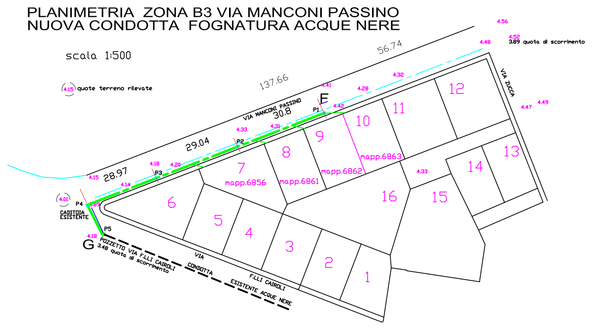

VIA MANCONI PASSINO
PROFILO CONDOTTA ACQUE NERE - TRATTO F-G

PROFILO LINEA ACQUE NERE P =3'/...	F															G
	P1			P2				P3				P4				P5
DISTANZE PARZIALI		30.80			29.00			29.00			12.60					
DISTANZE PROGRESSIVE	0.00			30.80			59.80			88.80			101.40			
QUOTE TERRENO	4.43			4.33			4.20			4.01			3.18			3.00
QUOTE PROGETTO	3.77			3.68			3.60			3.52			3.45			3.38
PROFONDITA' DI SCAVO	0.65			0.65			0.58			0.49			0.73			0.38

SCALA ALTEZZE 1:100

SCALA DISTANZE 1:1000

PARTICOLARE POZZETTO ACQUE NERE IN CLS

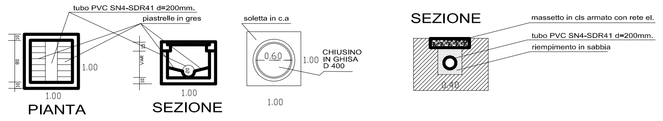

PLANIMETRIA ZONA B3 VIA MANCONI PASSINO
COMPLETAMENTO CARREGGIATA E MARCIAPIEDI

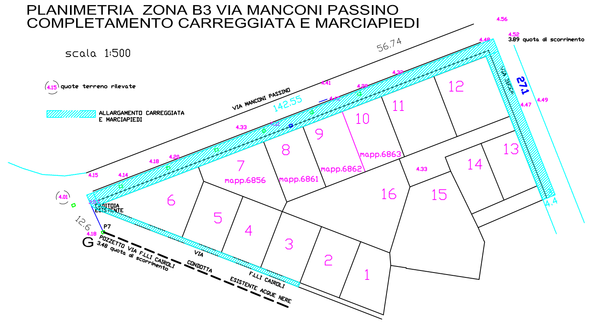

PLANIMETRIA ZONA B3 VIA MANCONI PASSINO
NUOVA CONDOTTA FOGNATURA ACQUE BIANCHE

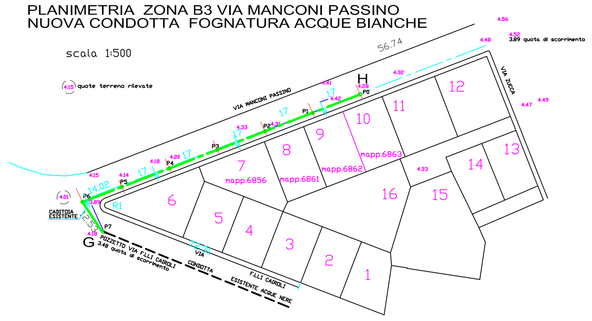

VIA MANCONI PASSINO
PROFILO CONDOTTA ACQUE BIANCHE - TRATTO H-G

PROFILO LINEA ACQUE NERE P =3'/...	H															G
	P0			P1				P2				P3				P4
DISTANZE PARZIALI		17.00			17.00			17.00			17.00			14.00		
DISTANZE PROGRESSIVE	0.00			17.00			34.00			51.00			65.00			
QUOTE TERRENO	4.26			4.18			4.13			4.02			4.20			4.15
QUOTE PROGETTO	3.62			3.57			3.52			3.47			3.57			3.42
PROFONDITA' DI SCAVO	0.46			0.61			0.61			0.55			0.57			0.48

SCALA ALTEZZE 1:100

SCALA DISTANZE 1:1000

PARTICOLARE POZZETTO ACQUE BIANCHE IN CLS